

地域計画

策定年月日	令和7年3月31日
更新年月日	令和8年度3月25日 (第2回目)
目標年度	令和17年度
市町村名 (市町村コード)	那珂市 82261
地域名 (地域内農業集落名)	木崎地区 (鹿島、門部、北酒出、南酒出、瓜連)

1 地域における農業の将来の在り方

(1) 地域計画の区域の状況

区域内の農用地等面積(農業上の利用が行われる農用地等の区域)	446 ha
① 農業振興地域のうち農用地区域内の農地面積	413 ha
② 田の面積	286 ha
③ 畑の面積(果樹、茶等を含む)	160 ha
④ 区域内において、規模縮小などの意向のある農地面積の合計	- ha
⑤ 区域内において、今後農業を担う者が引き受ける意向のある農地面積の合計	23.4 ha
(参考)区域内における〇才以上の農業者の農地面積の合計	ha
うち後継者不在の農業者の農地面積の合計	ha
(備考)	

(2) 地域農業の現状及び課題

- ・農業者の後継者が不足している。
- ・担い手の高齢化が深刻になっている。
- ・農業の担い手が不足している。
- ・農地中間管理事業の活用が推進が必要となる。

(3) 地域における農業の将来の在り方(作物の生産や栽培方法については、必須記載事項)

- ・本地区の農地は、主に目標地図に位置付ける担い手(認定農業者、認定新規就農者等)が担い、農地中間管理事業を活用して、担い手への集積・集約を図り、水稻、麦類、豆類、野菜、いも類等の栽培を行う。
- ・農産物のブランド化による販路拡大を目指す。
- ・スマート農業の導入及び農地の集約化等により農作業の効率化を図る。

2 農業の将来の在り方に向けた農用地の効率的かつ総合的な利用に関する目標

(1) 農用地の効率的かつ総合的な利用に関する方針			
・農地中間管理事業を活用し、担い手への農地の集積・集約を図る。			
(2) 担い手(効率的かつ安定的な経営を営む者)に対する農用地の集積に関する目標			
現状の集積率	28.83	%	将来の目標とする集積率
			36.31 %
(3) 農用地の集団化(集約化)に関する目標			
・農地の効率的な利用のため、農地集積と合わせて担い手への集約化を推進する。			

5 農業支援サービス事業者一覧(任意記載事項)

番号	事業体名 (氏名・名称)	作業内容	対象品目

6 目標地図(別添のとおり)

7 基盤法第22条の3(地域計画に係る提案の特例)を活用する場合には、以下を記載してください。

農用地所有者等数(人)	うち計画同意者数(人・%)
-------------	---------------

注1:「農用地所有者等」欄には、区域内の農用地等の所有者、賃借人等の使用収益権者の数を記載してください。

注2:「うち計画同意者数」欄には、同意者数を記載してください。

注3:提案する地区の対象となる範囲を目標地図に明記してください。

(留意事項)



































農業を担う者を位置付ける際、これらの者の氏名が含まれた地域計画について、法令に基づく手続として、本人の同意なく、関係者の意見聴取や、地域計画の案の縦覧、地域計画の公告を行うことができますが、個人情報保有に当たっては、利用目的をできる限り特定し、本人から直接書面に記録された個人情報を取得するときは、あらかじめ、本人に対し、その利用目的を明示してください。

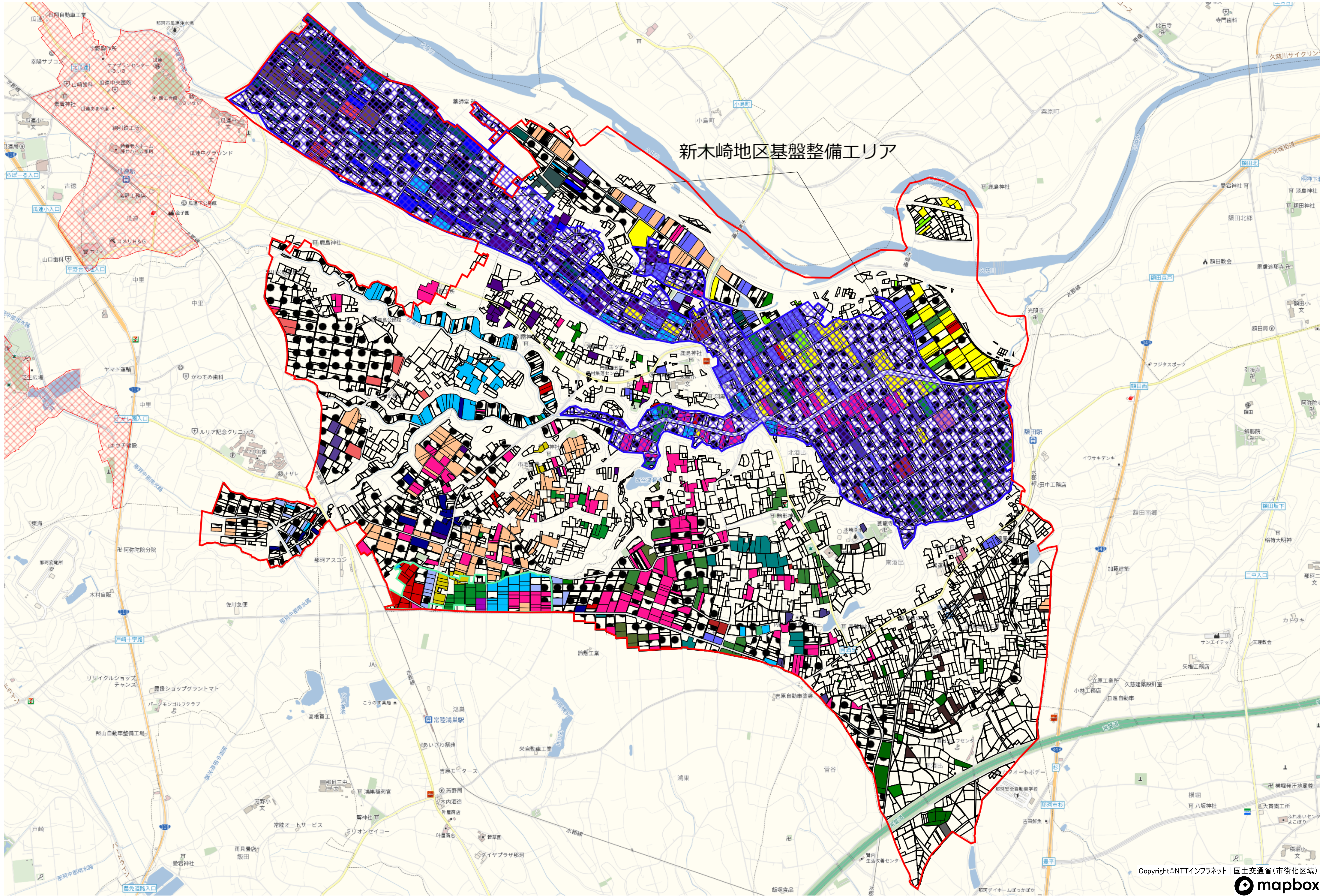
また、市町村の公報への掲載等とは別に、インターネットの利用により関係者以外の不特定多数に対して情報を提供する場合は、氏名を削除するなど配慮してください。

必要に応じて区域内の農用地の一覧を参考として添付してください。

属性	農業を担う者 (氏名・名称)	現状			10年後 (目標年度:令和17年度)					
		経営作目等	経営面積	作業受託面積	経営作目等	経営面積	作業受託面積	目標地図上の表示	備考	
1	利用者	-	水稲	0.2 ha	- ha	水稲	0.2 ha	- ha	G24	
2	認農	-	いも類、豆類	16.9 ha	- ha	いも類、豆類	16.9 ha	- ha	G28	
3	利用者	-	水稲	0.1 ha	- ha	水稲	0.1 ha	- ha	G1	
4	認農	-	水稲、麦類、豆類	27.9 ha	- ha	水稲、麦類、豆類	32.3 ha	- ha	G9	
5	認農	-	水稲、麦類、豆類	5.9 ha	- ha	水稲、麦類、豆類	6.1 ha	- ha	G16	
6	認農	-	水稲、麦類、そば	0 ha	- ha	水稲、麦類、そば	0.5 ha	- ha	G2	
7	認農	-	水稲、麦類、豆類	1.5 ha	- ha	水稲、麦類、豆類	2.4 ha	- ha	G3	
8	認農	-	水稲	1.9 ha	- ha	水稲	1.9 ha	- ha	G20	
9	認農	-	露地野菜	2.7 ha	- ha	露地野菜	2.7 ha	- ha	G22	
10	利用者	-	いも類	1.2 ha	- ha	いも類	1.2 ha	- ha	G31	
11	利用者	-	いも類	1 ha	- ha	いも類	1 ha	- ha	G4	
12	認農	-	露地野菜、豆類	15.4 ha	- ha	露地野菜、豆類	12.7 ha	- ha	G5	
13	利用者	-	水稲、露地野菜	1.7 ha	- ha	水稲、露地野菜	1.7 ha	- ha	G6	
14	認農	-	水稲、野菜等	3.1 ha	- ha	水稲、野菜等	4.7 ha	- ha	G7	
15	利用者	-	水稲、麦類、雑穀・いも類・豆類	2.2 ha	- ha	水稲、麦類、雑穀・いも類・豆類	2.2 ha	- ha	G8	
16	利用者	-	水稲、露地野菜	1.9 ha	- ha	水稲、露地野菜	2.1 ha	- ha	G10	
17	利用者	-	水稲	2.3 ha	- ha	水稲	2.3 ha	- ha	G11	
18	利用者	-	水稲、露地野菜	1 ha	- ha	水稲、露地野菜	1 ha	- ha	G12	
19	認農	-	水稲	4.1 ha	- ha	水稲	4 ha	- ha	G13	
20	利用者	-	露地野菜	0.7 ha	- ha	露地野菜	0.7 ha	- ha	G14	
21	利用者	-	水稲、陸稲、豆類等	1.2 ha	- ha	水稲、陸稲、豆類等	1.7 ha	- ha	G15	
22	利用者	-	水稲	2.6 ha	- ha	水稲	4 ha	- ha	G17	
23	認農	-	水稲	4.6 ha	- ha	水稲	4.7 ha	- ha	G18	
24	認農	-	水稲、野菜等	0.7 ha	- ha	水稲、野菜等	3.9 ha	- ha	G19	
25	認農	-	水稲	1.9 ha	- ha	水稲	3.9 ha	- ha	G21	
26	利用者	-	水稲、野菜等	3.3 ha	- ha	水稲、野菜等	3.3 ha	- ha	G23	
27	認農	-	水稲	1.7 ha	- ha	水稲	1.9 ha	- ha	G25	
28	認農	-	野菜等	7.9 ha	- ha	野菜等	9.1 ha	- ha	G26	
29	利用者	-	水稲、露地野菜、いも類	3 ha	- ha	水稲、露地野菜、いも類	2.9 ha	- ha	G27	
30	認農	-	水稲、露地野菜、豆類	6.4 ha	- ha	水稲、露地野菜、豆類	8.5 ha	- ha	G29	
31	認農	-	水稲、野菜等	11 ha	- ha	水稲、野菜等	15.4 ha	- ha	G30	
32	認農	-	水稲	12.2 ha	- ha	水稲	14 ha	- ha	G32	
33	認農	-	水稲、麦類、露地野菜、施設野菜	2.8 ha	- ha	水稲、麦類、露地野菜、施設野菜	4.4 ha	- ha	G33	
	計	33経営体		151 ha	ha		174.4 ha	ha		

目標地図掲載一覧（凡例）木崎地区

色	番号
	G1
	G2
	G3
	G4
	G5
	G6
	G7
	G8
	G9
	G10
	G11
	G12
	G13
	G14
	G15
	G16
	G17
	G18
	G19
	G20
	G21
	G22
	G23
	G24
	G25
	G26
	G27
	G28
	G29
	G30
	G31
	G32
	G33
	今後検討



新木崎地区基盤整備エリア