

## 地域計画

策定年月日	令和7年3月31日
更新年月日	令和7年11月4日 (第1回目)
目標年度	令和16年度
市町村名 (市町村コード)	那珂市 82261
地域名 (地域内農業集落名)	木崎地区 (鹿島、門部、北酒出、南酒出、瓜連)

## 1 地域における農業の将来の在り方

## (1) 地域計画の区域の状況

区域内の農用地等面積(農業上の利用が行われる農用地等の区域)	452 ha
① 農業振興地域のうち農用地区域内の農地面積	406 ha
② 田の面積	287 ha
③ 畑の面積(果樹、茶等を含む)	165 ha
④ 区域内において、規模縮小などの意向のある農地面積の合計	10.6 ha
⑤ 区域内において、今後農業を担う者が引き受ける意向のある農地面積の合計	11.5 ha
(参考) 区域内における〇才以上の農業者の農地面積の合計	ha
うち後継者不在の農業者の農地面積の合計	ha
(備考)	

## (2) 地域農業の現状及び課題

- ・農業者の後継者が不足している。
- ・担い手の高齢化が深刻になっている。
- ・農業の担い手が不足している。

## (3) 地域における農業の将来の在り方(作物の生産や栽培方法については、必須記載事項)

- ・本地区の農地は、主に目標地図に位置付ける担い手(認定農業者、認定新規就農者等)が担い、農地中間管理事業を活用して、担い手への集積・集約を図り、水稻、麦類、豆類、野菜、いも類等の栽培を行う。
- ・農産物のブランド化による販路拡大を目指す。

## 2 農業の将来の在り方に向けた農用地の効率的かつ総合的な利用に関する目標

(1) 農用地の効率的かつ総合的な利用に関する方針			
・農地中間管理事業を活用し、担い手への農地の集積・集約を図る。			
(2) 担い手(効率的かつ安定的な経営を営む者)に対する農用地の集積に関する目標			
現状の集積率	30.17	%	将来の目標とする集積率
			31.5 %
(3) 農用地の集団化(集約化)に関する目標			
・農地の効率的な利用のため、農地集積と合わせて担い手への集約化を推進する。			

3 農業者及び区域内の関係者が2の目標を達成するためとるべき必要な措置

(1)農用地の集積、集団化の取組
・地域及び担い手の営農意向等を踏まえ、担い手を中心に農地の集積・集約を進め、農地の効率的な利用を行う。
(2)農地中間管理機構の活用方法
・農地中間管理事業を活用し、担い手への農地の集積・集約を進める。
(3)基盤整備事業への取組
・新木崎地区(門部、北酒出、南酒出、鹿島、瓜連)において、農地の大区画化、農道の拡幅、パイプラインの整備等の基盤整備を実施する。
(4)多様な経営体の確保・育成の取組
・法人化の推進(個人から組織的な営農活動)
・担い手の参入(他市町村や他産業から誘致)
・労働環境の整備、研修、スキマバイト希望者の取り込み等による労働力の確保
・農業経理の充実
(5)農業協同組合等の農業支援サービス事業者等への農作業委託の取組

以下任意記載事項(地域の実情に応じて、必要な事項を選択し、取組内容を記載してください)

<input checked="" type="checkbox"/> ①鳥獣被害防止対策	<input checked="" type="checkbox"/> ②有機・減農薬・減肥料	<input checked="" type="checkbox"/> ③スマート農業	<input checked="" type="checkbox"/> ④畑地化・輸出等	<input type="checkbox"/> ⑤果樹等
<input type="checkbox"/> ⑥燃料・資源作物等	<input type="checkbox"/> ⑦保全・管理等	<input type="checkbox"/> ⑧農業用施設	<input type="checkbox"/> ⑨耕畜連携等	<input type="checkbox"/> ⑩その他

【選択した上記の取組内容】

①農作物被害防止のため、那珂市鳥獣被害防止計画に基づき、猟友会から捕獲隊を編成し、対象鳥獣の罠による捕獲を実施する。  
②研修会等を実施し、今後の取組みを検討する。  
③スマート農業による農作業の効率化を図る。  
④畑地化や米の輸出等により、需要に応じた生産を図る。

4 地域内の農業を担う者一覧(目標地図に位置付ける者)

属性	農業を担う者 (氏名・名称)	現状			10年後 (目標年度:令和 16 年度)				
		経営作目等	経営面積	作業受託面積	経営作目等	経営面積	作業受託面積	目標地図上の表示	備考
			ha	ha		ha	ha		
			ha	ha		ha	ha		
			ha	ha		ha	ha		
		別紙のとおり				ha	ha		
						ha	ha		
						ha	ha		
						ha	ha		
						ha	ha		
			ha	ha		ha	ha		
			ha	ha		ha	ha		
			ha	ha		ha	ha		
			ha	ha		ha	ha		
			ha	ha		ha	ha		
			ha	ha		ha	ha		
			ha	ha		ha	ha		
			ha	ha		ha	ha		
計	45経営体		205 ha	0 ha		216.5 ha	0 ha		

注1:「属性」欄には、認定農業は「認農」、認定新規就農者は「認就」、法人化を行うことが確実であると市町村が判断する

5 農業支援サービス事業者一覧(任意記載事項)

番号	事業体名 (氏名・名称)	作業内容	対象品目

6 目標地図(別添のとおり)

7 基盤法第22条の3(地域計画に係る提案の特例)を活用する場合には、以下を記載してください。

農用地所有者等数(人)	うち計画同意者数(人・%)
-------------	---------------















































注1:「農用地所有者等」欄には、区域内の農用地等の所有者、賃借人等の使用収益権者の数を記載してください。

(留意事項)

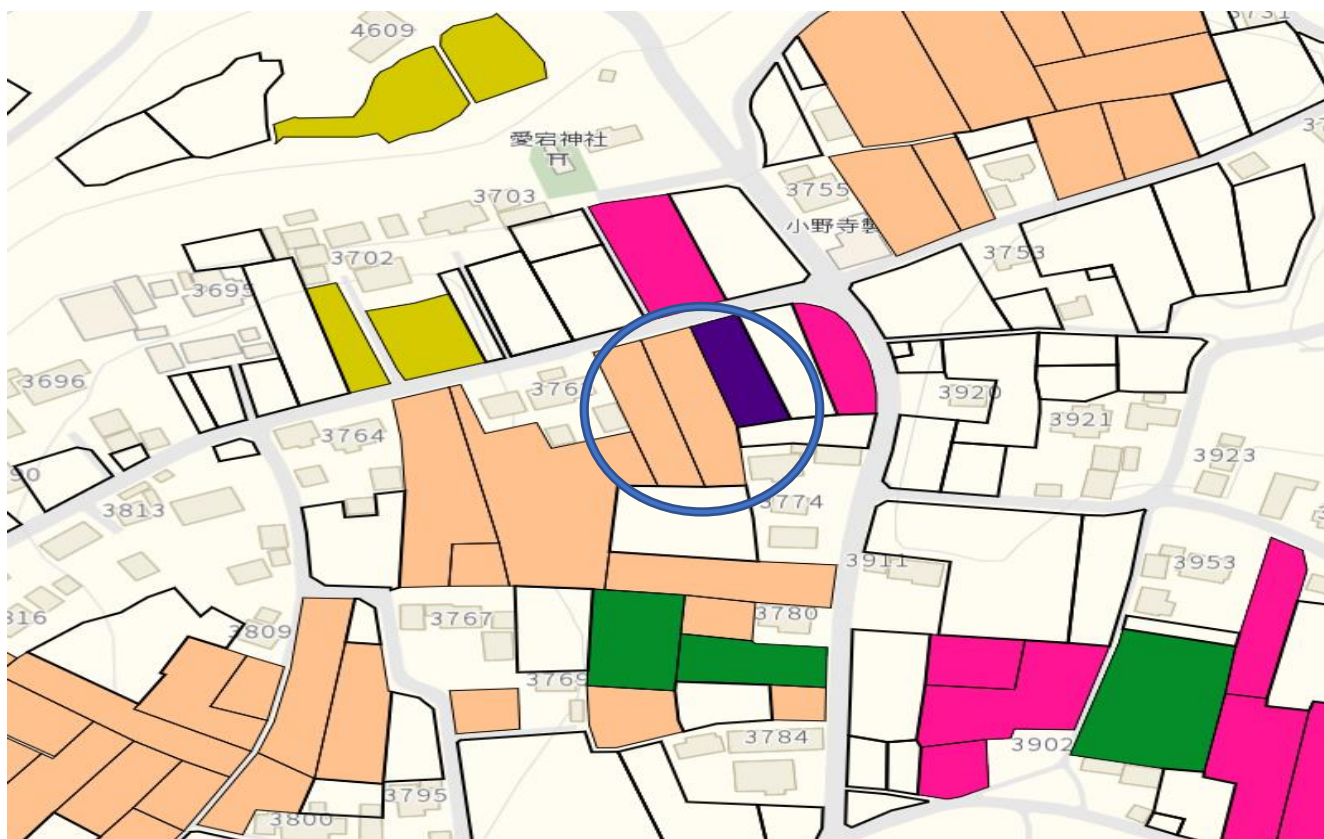
4 地域内の農業を担う者一覧(目標地図に位置付ける者)

	属性	農業を担う者 (氏名・名称)	現状			10年後 (目標年度:令和 16 年度)				
			経営作目等	経営面積	作業受託 面積	経営作目等	経営面積	作業受託 面積	目標地図上 の表示	備考
1	利用者	－	水稻	0.2 ha	ha	水稻	0.2 ha	ha	G1	
2	認農	－	いも類、豆類	19 ha	ha	いも類、豆類	19.3 ha	ha	G2	
3	利用者	－	水稻	0.3 ha	ha	水稻	0.1 ha	ha	G3	
4	認農	－	水稻、麦類、豆類	31.7 ha	ha	水稻、麦類、豆類	32.3 ha	ha	G4	
5	認農	－	水稻、麦類、豆類	7.2 ha	ha	水稻、麦類、豆類	7.2 ha	ha	G5	
6	認農	－	水稻、麦類、そば	3.8 ha	ha	水稻、麦類、そば	3.8 ha	ha	G6	
7	認農	－	水稻、麦類、豆類	0.2 ha	ha	水稻、麦類、豆類	0.3 ha	ha	G7	
8	認農	－	水稻	2.3 ha	ha	水稻	2.5 ha	ha	G8	
9	認農	－	露地野菜	5.9 ha	ha	露地野菜	5.9 ha	ha	G9	
10	認農	－	いも類	1.9 ha	ha	いも類	1.9 ha	ha	G10	
11	利用者	－	いも類	1.2 ha	ha	いも類	1.2 ha	ha	G11	
12	利用者	－	露地野菜、豆類	1.8 ha	ha	露地野菜、豆類	1.8 ha	ha	G12	
13	利用者	－	水稻、露地野菜	2.7 ha	ha	水稻、露地野菜	2.7 ha	ha	G13	
14	利用者	－	水稻、野菜等	2.1 ha	ha	水稻、野菜等	2.1 ha	ha	G14	
15	認農	－	水稻、麦類、施設いも類、豆類	15.8 ha	ha	水稻、麦類、施設いも類、豆類	15.8 ha	ha	G15	
16	利用者	－	水稻、露地野菜	2.5 ha	ha	水稻、露地野菜	2.5 ha	ha	G16	
17	利用者	－	水稻	4.1 ha	ha	水稻	4.9 ha	ha	G17	
18	利用者	－	水稻、露地野菜	2.2 ha	ha	水稻、露地野菜	2.2 ha	ha	G18	
19	利用者	－	水稻	2.2 ha	ha	水稻	2.2 ha	ha	G19	
20	利用者	－	露地野菜	2.3 ha	ha	露地野菜	2.3 ha	ha	G20	
21	利用者	－	水稻、陸稲、豆類等	5.6 ha	ha	水稻、陸稲、豆類等	5.6 ha	ha	G21	
22	利用者	－	水稻	2 ha	ha	水稻	2 ha	ha	G22	
23	利用者	－	水稻	1.9 ha	ha	水稻	1.9 ha	ha	G23	
24	利用者	－	水稻、野菜等	2.4 ha	ha	水稻、野菜等	2.4 ha	ha	G24	
25	利用者	－	水稻	2.8 ha	ha	水稻	2.8 ha	ha	G25	
26	利用者	－	水稻、野菜等	0.9 ha	ha	水稻、野菜等	0.9 ha	ha	G26	
27	認農	－	水稻	5.9 ha	ha	水稻	5.9 ha	ha	G27	
28	利用者	－	野菜等	1.1 ha	ha	野菜等	1.1 ha	ha	G28	
29	利用者	－	水稻、露地野菜、いも類	2.1 ha	ha	水稻、露地野菜、いも類	2.1 ha	ha	G29	
30	利用者	－	水稻、露地野菜、豆類	2.4 ha	ha	水稻、露地野菜、豆類	2.4 ha	ha	G30	
31	利用者	－	水稻、野菜等	3.8 ha	ha	水稻、野菜等	3.8 ha	ha	G31	
32	利用者	－	水稻	0.8 ha	ha	水稻	1.5 ha	ha	G32	
33	利用者	－	水稻、麦類、露地野菜、施設野菜	10.8 ha	ha	水稻、麦類、露地野菜、施設野菜	13.2 ha	ha	G33	
34	認農	－	水稻	7.7 ha	ha	水稻	7.7 ha	ha	G34	
35	利用者	－	水稻	2 ha	ha	水稻	2 ha	ha	G35	
36	利用者	－	水稻	2.3 ha	ha	水稻	2.3 ha	ha	G36	
37	利用者	－	水稻、施設野菜	1.5 ha	ha	水稻、施設野菜	3.4 ha	ha	G37	
38	利用者	－	水稻	2.5 ha	ha	水稻	2.5 ha	ha	G38	
39	認農	－	水稻、露地野菜	2.8 ha	ha	水稻、露地野菜	2.8 ha	ha	G39	
40	認農	－	水稻、露地野菜	5.8 ha	ha	水稻、露地野菜	8.5 ha	ha	G40	
41	利用者	－	野菜等	2.1 ha	ha	野菜等	2 ha	ha	G41	
42	認農	－	水稻、施設野菜	13.6 ha	ha	水稻、施設野菜	15.7 ha	ha	G42	
43	認農	－	水稻	0.6 ha	ha	水稻	0.6 ha	ha	G43	
44	認農	－	水稻、麦類	8.5 ha	ha	水稻、麦類	8.5 ha	ha	G44	
45	認農	－	水稻、麦類	3.7 ha	ha	水稻、麦類	3.7 ha	ha	G45	

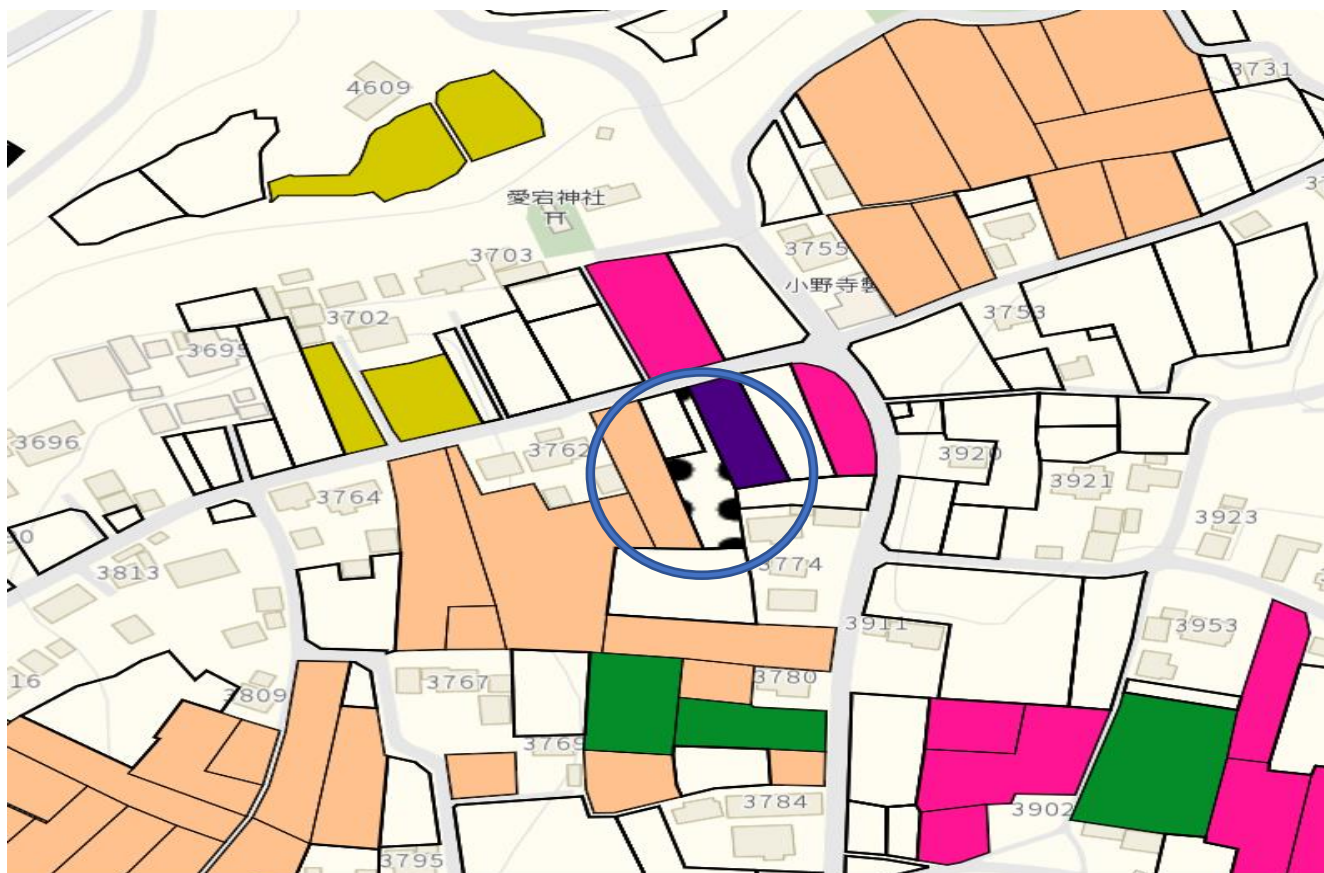
目標地図掲載一覧（凡例）木崎地区

色	番号
	G3
	G5
	G6
	G7
	G8
	G12
	G13
	G14
	G15
	G16
	G17
	G18
	G19
	G23
	G20
	G4
	G21
	G22
	G24
	G25
	G26
	G27
	G28
	G29
	G30
	G31
	G9
	G32
	G33
	G34
	G43
	G10
	G35
	G36
	G37
	G38
	G1
	G39
	G40
	G41
	G2
	G44
	G42
	G11
	G45
	今後検討

【変更前】



【変更後】



※変更箇所 門部 3760-1→3760-1、3 に分筆（3760-1：除外、3760-3：今後検討地）



