

**那珂市土砂等による
土地の埋立て等の規制に関する条例
手引書**

**那珂市市民生活部環境課
令和7年4月**

【 目 次 】

I	那珂市土砂等による土地の埋立て等の規制に関する条例について	
(1)	土砂等とは	1
(2)	改良土とは	1
(3)	土地の埋立て等は	1
(4)	埋立て等区域とは	1
(5)	土地の埋立て等を行う者等の責務	1
(6)	他の法令等の適用の確認	2
2	許可が必要となる土地の埋立て等について	
(1)	許可が必要な土地の埋立て等とは	3
(2)	許可の適用除外となる土地の埋立て等	3
3	許可の基準（要件）について	
(1)	埋立て等に用いる土砂等の性質、有害物質による汚染の状態等	5
(2)	技術上の基準	5
(3)	周辺地域の生活環境の保全等の措置基準	5
(4)	その他	5
4	土砂等による土地の埋立て等に関する事業の流れ	6
5	許可に係る事前協議等の手続きについて	
(1)	事前協議書について	7
(2)	事前協議の提出	7
(3)	地元関係者の同意及び周知	7
(4)	事前協議の終了	8
6	許可申請の手続きについて	
(1)	許可申請書の提出	9
(2)	許可（不許可）の決定	9
7	許可取得後に必要な手続き等について	
(1)	標識の掲示	9
(2)	着手、完了等の届出	9
(3)	土壌の調査及び報告	9
(4)	帳簿の記載	10
(5)	変更の許可の申請	10
(6)	軽微な変更の届出	10
(7)	書類の備え付け及び閲覧	11

(8) 地位の承継	11
(9) 許可の取消し及び停止	11
8 土地の埋立て等に関する事前協議書の作成について	
(1) 土地の埋立て等に関する事前協議書(要綱様式第1号)の記入方法	12
(2) 事前協議書に添付する関係書類(協議書裏面に記載)の作成方法	12
9 土地の埋立て等許可申請書の作成について	
(1) 土地の埋立て等許可申請書(規則様式第2号)の記入方法	14
(2) 許可申請書に添付する関係書類(申請書裏面に記載)の作成方法	15
別表第1、別表第1の2	18
別表第2	21
別表第3	22
事前協議・許可申請の各様式について	23

1 条例の趣旨及び用語の定義

那珂市土砂等による土地の埋立て等の規制に関する条例は、廃棄物（有害物質や改良土等）の埋立て等を防止及び市、土地の埋立て等を行う者等の責務を明らかにするために必要な規制を定めることで、市民の安全と良好な生活環境の保全及び災害の防止のために制定したものです。

（１）土砂等とは



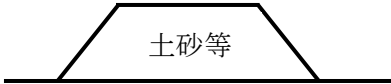
土砂（砂、礫、砂質土、礫質土、シルト、粘土、ズリなど）、及び土砂に混入し、又は付着した物をいい、廃棄物の処理及び清掃に関する法律第２条第１項に規定する廃棄物（ごみ、粗大ごみ、燃え殻、汚泥、ふん尿、廃油、廃酸、廃アルカリ、動物の死体、その他の汚物又は不要物）、に属さないものをいいます。

（２）改良土とは

土砂等（汚泥を含む。）又は建設汚泥にセメントや石灰等を混合し、化学的安定処理をしたものをいいます。改良土は、強アルカリ性の土砂で、植生への影響や土中構造物の腐食を生じ易くなるなど、生活環境に影響を及ぼす恐れがあります。

（３）土地の埋立て等とは

土砂等による土地の埋立て、盛土、堆積のことをいいます。

埋立て	周辺地盤面より低い窪地を埋め立てること	
盛土	周辺地盤面より高くなるように土砂を盛り、かつ将来にわたってその形状が変更しないもの	
堆積	周辺地盤面より高くなるように一時的に土砂を堆積するものであり、将来その形状の変更が予定されているもの	

（４）埋立て等区域とは

埋立て等を計画している区域の土地の登記簿上に記載されている面積ではなく、実際に土地の埋立て等を行う区域の面積をいいます。

（５）土地の埋立て等を行う者等の責務

土地の所有者等、土地の埋立て等を行う者、土砂等を発生させる者、土砂等を運搬する者それぞれの責務について、次のとおり定めています。

① 土地所有者等の責務

土地の所有者、占有者又は管理者は、その所有し、占有し、管理する土地において、不適正な土地の埋立て等が行われることのないよう努めなければなりません。

② 土地の埋立て等を行う者の責務

土地の埋立て等を行うにあたり、埋立て等区域の周辺の地域の住民の理解を得るとともに、生活環境の保全及び災害の防止のために必要な措置を講じなければなりません。

③ 土砂等を発生させる者の責務

土砂等の発生を抑制するよう努めるとともに、発生させる土砂等により埋立て等が行われる場合においては、土地の埋立て等を行う者により適正な土地の埋立て等が行われるよう必要な配慮をしなければなりません。

④ 土砂等を運搬する者の責務

運搬する土砂等により不適正な土地の埋立て等が行われることのないよう必要な配慮をしなければなりません。

(6) 他の法令等適用の確認

この条例以外の法令等で規制があるものについては、それぞれの法令等の適用を受けることになり、許認可等の必要となるものについては、許認可等の申請又は届出等が必要となりますので、各関係行政機関に確認し所要の手続きを行ってください。

① 埋蔵文化財

土地の埋立て等区域内の埋蔵文化財の有無について、市教育委員会（歴史民俗資料館）に確認してください。

② 道路及び水路

土地の埋立て等区域内に、道路及び水路等がある場合（公図で確認すること）は、土地の埋立て等を行うために必要な措置について、市土木課に確認してください。

③ 農地の埋立て

土地の埋立て等を実施する土地が農地の場合は、農地転用等の手続きが必要になるので、市農業委員会に確認してください。

④ 山林等の埋立て

土地の埋立て等を実施する土地が山林等の場合は、地域、面積等により必要な許可や届出が異なるため、市農政課又は茨城県県央農林事務所に必要な手続きを確認してください。

⑤ 一時堆積事業

1,000平方メートル以上の一時堆積事業は、粉じん発生施設に該当し、大気汚染防止法の届出が必要となるため、茨城県県央環境保全室又は市環境課に確認してください。

⑥ その他

上記のほか、次の法令等で規制のあるものについては、それぞれの法令の適用を受けることになるので、各関係行政機関に所要の手続きを行ってください。

自然公園法、自然環境保全法、首都圏近郊緑地保全法、都市計画法、都市緑地保全法、鳥獣の保護及び狩猟に適正化に関する法律、農業振興地域の整備に関する法律、砂防法、河川法、海岸法、地すべり等防止法、急傾斜地の崩壊による災害の防止に関する法律、国土利用計画法、騒音規制法 など。

2 許可が必要となる土地の埋立て等について

土地の埋立て等を実施する場合は、事前に許可を受けなければなりません。無許可で土地の埋立て等を実施した場合は、撤去などの措置命令や処罰の対象にもなりますので、必ず所定の手続き等を行って許可を受けてから実施してください。

(1) 許可が必要な土地の埋立て等とは

埋立て等区域の面積が 3, 0 0 0 平方メートル以下の土地の埋立て等で、埋立て等区域以外から採取した土砂等を使用して実施する土地の埋立て等が許可の対象となります。

【注意】

※埋立て等区域の面積が 3, 0 0 0 平方メートル以上となる場合は、茨城県条例の許可が必要になります。

(2) 許可の適用除外となる土地の埋立て等

次の土地の埋立て等については、許可の取得は必要ありません。

- ① 土地の造成その他これに類する行為を行う土地の区域内において行う土地の埋立て等であって、当該区域内において発生した土砂等のみを用いて実施する土地の埋立て等
- ② 国、都道府県、市町村、東日本高速道路株式会社、日本下水道事業団、土地改良区、土地改良区連合、土地区画整理組合、地方住宅供給公社、地方道路公社、土地開発公社、独立行政法人などが実施する土地の埋立て等
- ③ 採石法、砂利採取法の認可を受けて行う土地の埋立て等④ 廃棄物の処理及び清掃に関する法律の許可を受けた一般廃棄物処理施設及び産業廃棄物処理施設において行う土地の埋立て等
- ⑤ 土壌汚染対策法により指定された土地の区域内で行う特定事業及び汚染土壌処理施設において行う土砂等の土地の埋立て等
- ⑥ 自らの居住又は使用の用に供する建築物の建築を行おうとする者が、建築許可及び建築確認を受けて行う 1, 0 0 0 平方メートル未満の土地の埋立て等
- ⑦ 非常災害のために必要な応急措置として行う土地の埋立て等
- ⑧ 運動場、駐車場その他の施設の本来の機能を保全する目的で通常管理行為として行う土地の埋立て等
- ⑨ 土砂を発生させる者が請け負った工事において発生した土砂等を自ら利用するために行う一時的な土砂等の堆積であって、埋立て等区域の面積が 5 0 0 平方メートル未満のもの
- ⑩ 宅地の分譲又は集合住宅等の建築を目的に良質土等（※1）を用いて行う土地の埋立て等であって、その平均的な高さがおおむね 5 0 センチメートル未満のもの
- ⑪ 宅地内において、当該宅地に居住するものが庭の造成又は管理のために行うもの
- ⑫ 農地を改良するための客土を行う事業で、次に掲げる要件のいずれにも該当するもの
 - ア 農地の埋立て等に関する農地法上の取扱いについて（平成 3 年農管第 6 0 0 号農地部長通知）第 3 第 2 項の規定による同意を得た農地改良協議に際し用いることとした土砂のみを用いて行うこと。
 - イ 事業区域の面積が 1, 0 0 0 平方メートル未満であること。

※1 良質土砂等は

次に掲げる条件を満たした砂、砂質土、礫、礫質土又はこれらに準ずるものをいう。

ア 土砂等の性質及び有害物質については、別表第1及び別表第1の2の基準に適合していること

イ コーン指数400以上であること

ウ 建設発生土又は改良土でないこと

3 許可の基準（要件）について

許可を受けるための基準（要件）は次のとおりです。許可を申請するにあたり、これらの基準（要件）を満たさなければなりません。

（１）埋立て等に用いる土砂等の性質、有害物質による汚染の状態等

土地の埋立て等に使用する土砂等について、土壌の汚染を防止するために定められた基準です。この基準に適合しない土地の埋立て等は禁止されています。

- ① 「建設業に属する事業を行う者の再生資源の利用に関する判断の基準となるべき事項を定める省令に掲げる別表第1」の第1種建設発生土、第2種建設発生土又は第3種建設発生土の土砂で、改良土でないこと。
- ② 埋立て等に用いる土砂等が、茨城県内から発生したものであり、その発生の場所から直接搬入されるものであること。
- ③ 埋立て等に用いる土砂等の性質及び有害物質については、別表第1及び別表第1の2の基準に適合していること。

（２）技術上の基準

土地の埋立て等の施工に関する計画が、別表第2の基準に適合していなければなりません。

（３）周辺地域の生活環境の保全等の措置基準

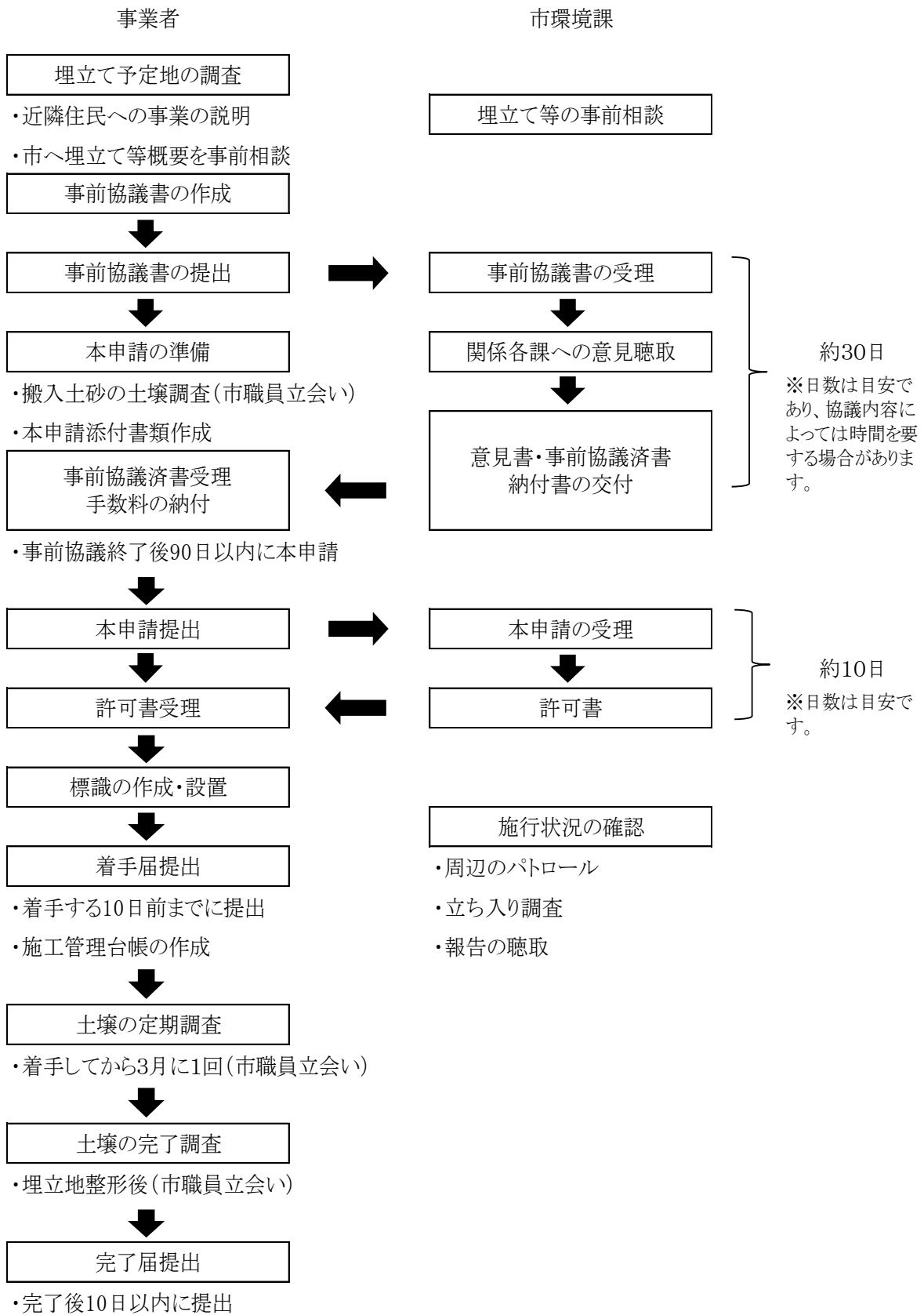
埋立て等区域の周辺の地域の生活環境の保全及び災害の防止に関する計画が、別表第3の基準に適合していなければなりません。

（４）その他

土地の埋立て等の申請をする者（申請する者が他の者に土地の埋立て等の施工を請け負わせる場合にあつては、その施工をする者も含む。）が次に該当しない者でなければなりません。

- ① 心身の故障によりその業務を適切に行うことができない者として規則で定めるもの
- ② 破産手続開始の決定を受けて復権を得ない者
- ③ 禁固以上の刑に処せられ、その執行を終わり、又は執行を受けることがなくなった日から5年を経過しない者
- ④ 土地の埋立て等の許可を取り消され、その取消しの日から5年を経過しない者
- ⑤ 土地の埋立て等の停止命令に係る行為の停止期間を経過しない者又は中止命令及び改善命令に違反している者
- ⑥ 土地の埋立て等に関し、不正又は不誠実な行為をするおそれがあると認めるに足りる相当の理由がある者
- ⑦ 那珂市暴力団排除条例第2条第1項に規定する暴力団員等に該当する者
- ⑧ 法人でその役員のうち上記⑦に該当する者がいる者
- ⑨ 暴力団又は暴力団員と社会的に非難されるべき関係を有する者
- ⑩ 条例に基づく処分に違反して刑に処せられ、その執行を終わり、又は執行を受けることがなくなった日から5年を経過しない者
- ⑪ 条例に基づく処分に違反したことにより有罪とする判決の宣告を受け、その判決が確定した日から5年を経過しない者

4 土砂等による土地の埋立て等に関する事業の流れ



5 事前協議等の手続きについて

許可の申請（変更許可申請を含む。）を行う前に、事前協議の手続きが必要になります。

（１）事前協議について

事前協議では、埋立て等の事業計画について市関係課に意見を聴取します。意見聴取は市環境課が行うため、事業者が事前に関係課と打合せをすることはありません。しかし、許可等に日数を要する法令等で、意見聴取前に打合せが必要な場合は、あらかじめ関係課と打合せをしても構いません。

意見聴取する主な関係課

課名	意見聴取の主な内容
防災課	交通安全留意について
土木課	道路の維持管理について 水路等への土砂流出防止について
都市計画課	茨城県景観形成条例について 建築物、開発行為について 風致地区について
農政課	森林の伐採、農地での埋立て、土地改良区等の意見について
学校教育課	小・中学校の通学路の安全確認について
生涯学習課歴史民俗資料館	埋蔵文化財包蔵地の確認について
農業委員会事務局	農地転用について

※上記の課以外にも協議内容によって、他の課にも意見を聴取する場合があります。

（２）事前協議書の提出

「**8 土地の埋立て等に関する事前協議書の作成について**」を参考にして、事前協議書を作成のうえ、提出してください。

（３）地元関係者の同意及び周知

次の地元関係者に対し、土地の埋立て等の事前協議書の内容や生活環境の保全及び災害の防止に関する計画について、同意及び周知を行ってください。

- ① 同意を取得する地元関係者範囲は次のとおりとします。ただし、他の法令による許可等があった土地の埋立て等は、同意に代えて周知することができる。
 - ア 埋立て等区域に隣接する土地の所有者
 - イ 埋立て等区域の排水等を放流する水路等の管理者
- ② 周知を行う地元関係者の範囲は、次のとおりとします。
 - ア 埋立て等区域の外周道路、水路等に隣接する土地の土地所有者
 - イ 埋立て等区域の境界から、原則として100メートル以内に居住する住民及び事業所
- ③ 事業計画概要は、次の事項を次のとおりとします。
 - ア 申請者の住所、氏名（名称）及び電話番号
 - イ 土地の埋立て等の目的、位置及び面積
 - ウ 土砂等の数量

- エ 埋立て等の予定期間
- オ 搬入経路を示した図面（概ね主要道路から埋立て等区域まで）
- カ その他必要な事項

（４）事前協議の終了

事前協議の終了については、事前協議済書と意見書、手数料納付書をお渡しします。
意見書の記載事項を関係課と調整した後、手数料を納付し、本申請を行ってください。

また、事前協議終了の通知があった日から90日以内に許可申請を行わない場合は、事前協議書は失効することとなります。

土砂等による土地の埋立て等申請手数料

<u>土地の埋立て等を行う区域の面積</u>	<u>手数料の金額</u>
<u>1, 000 m²未満</u>	<u>13, 000 円</u>
<u>1, 000 m²以上 3, 000 m²以下</u>	<u>28, 000 円</u>

6 許可申請の手続きについて

事前協議が終了後、許可の決定を受けるには、許可の申請（変更許可申請を含む。）の手続きが必要になります。

（１）許可申請書の提出

「**9 土地の埋立て等許可申請書の作成について**」を参考にして、許可申請書を作成のうえ、提出してください。

（２）許可（不許可）の決定

決定通知が発行されるまで、10日程度は要しますので、計画期間については十分に時間を取ってください。

7 許可取得後に必要な手続き等について

許可を取得した後は、着手、完了など各種届出書の提出、標識の設置、帳簿の記載などが必要になります。

（１）標識の掲示

土地の埋立て等を実施する区域内の見やすい場所に、土地の埋立て等に関する標識（規則様式第14号）を設置してください。

（２）着手、完了等の届出

土地の埋立て等の施工を着手、完了、廃止、休止、再開したときは、次の届出書を正副2部提出してください。

① 着手の場合

着手する日の10日前までに土地の埋立て等着手届（規則様式第13号）

② 完了の場合

完了した日から10日以内に土地の埋立て等完了届（規則様式第16号）及び完了した埋立て等区域の構造に関する図面

③ 廃止又は休止の場合

廃止又は休止した日から10日以内に土地の埋立て等廃止（休止）届（規則様式第17号）、及び次の図面

ア 廃止 廃止後の埋立て等区域の構造に関する図面

イ 休止 埋立て等区域以外の地域への土砂等の崩落、飛散又は流出による災害の発生を防止するための必要な措置に関する図面

④ 再開の場合

再開する日の10日前までに土地の埋立て等再開届（規則様式第18号）

（３）土壌の調査及び報告

土地の埋立て等を実施している間、定期的に土地の埋立て等を実施した区域の土壌の汚染状況について調査し、その結果を報告しなければなりません。

① 土壌の調査

土地の埋立て等に着手してから完了するまでの間、3ヵ月ごとに市職員の立会いのもと、土壌の調査を行わなければなりません。また3ヵ月を有しない期間で完了した場合

は、完了時に土壌の調査を行うこととなります。

② 分析結果の報告

その調査結果について、土壌調査後1ヶ月以内までに、土壌の調査の試料ごとの土壌調査試料採取報告書（規則様式第5号）に次の書類を添付して提出してください。

ア 土壌の調査に使用した土砂等を採取した地点の位置図及び現場写真

イ 採取した試料ごとの地質分析結果証明書（規則様式第6号。計量法の規定により登録された計量士のうち濃度に係る計量士が発行したものに限り。）

（4）帳簿の記載

土地の埋立て等を実施している間、毎日、土地の埋立て等施工管理台帳（規則様式第15号）に記載して、帳簿を作成してください。

（5）変更の許可の申請

次の事項を変更しようとするときは、事前に土地の埋立て等変更許可申請書（規則様式第10号）に変更事項に関する書類や図面を添付して提出し、許可を受けなければなりません。また、以下の変更には手数料も発生しますのでご注意ください。

- ① 土地の埋立て等の目的
- ② 埋立て等区域の面積
- ③ 土地の埋立て等を行う期間
- ④ 土地の埋立て等に用いる土砂等を発生させる者
- ⑤ 土地の埋立て等に用いる土砂等の発生の場所
- ⑥ 土地の埋立て等に用いる土砂等の数量
- ⑦ 土地の埋立て等の施工に関する計画
- ⑧ 埋立て等区域の周辺の地域の生活環境の保全及び災害の防止に関する計画

<u>土地の埋立て等を行う区域の面積</u>	<u>手数料の金額</u>
<u>1,000㎡未満</u>	<u>6,000円</u>
<u>1,000㎡以上3,000㎡以下</u>	<u>15,000円</u>

（6）軽微な変更の届出

次の事項を変更したときは、その変更があった日から30日以内に土地の埋立て等変更届（規則様式第12号）を正副2部提出してください。なお、申請者及び施工管理者の氏名又は住所の変更があった場合は、住民票の写し（法人名称、代表者の氏名又は事務所の所在地の変更の場合は登記事項証明書）を添付してください。

- ① 土地の埋立て等を行う期間の変更（短縮させるものに限り。）
- ② 土地の埋立て等に用いる土砂等の数量の変更（減少させるものに限り。）
- ③ 土地の埋立て等の施工に関する計画の変更（期間短縮又は数量減少に係るものに限り。）
- ④ 申請者の氏名又は住所の変更（法人にあっては、その名称、代表者の氏名又は事務所の所在地）
- ⑤ 施工管理者の氏名、住所又は電話番号の変更

(7) 書類の備え付け及び閲覧

許可を受けた日から、土地の埋立て等を終了した日から5年を経過する日まで、次の書類を事務所などに備え付けて、周辺の地域住民などの閲覧の要求に対応しなければなりません。

- ① 帳簿
- ② 許可申請書、変更許可申請書の写し
- ③ 変更届の写し
- ④ 着手、完了、廃止、休止、再開届の写し
- ⑤ 土壌調査に係る報告書の写し

(8) 地位の承継

許可を受けた日から相続、法人の合併、分割により土地の埋立て等を実施する権限を承継した場合、その承継した日から30日以内に、土地の埋立て等地位承継届（規則様式第19号）に次の書類を添付して正副2部を提出してください。

- ① 承継の事実を証する書類
- ② 那珂市暴力団排除条例に関する誓約書（規則様式第8号）

(9) 許可の取消し及び停止

以下の次号に該当した場合は、許可の取消し及び停止の命令がされます。

- ① 許可内容に変更が生じたのにも関わらず、変更許可申請を行わずに埋立て等を行った場合
- ② 許可内容に偽りその他不正の手段をしてきたとき
- ③ 条件付で許可をしたが、実際の施行状況が条件を満たさないとき
- ④ 市の土壌調査命令に違反したとき

8 土地の埋立て等に関する事前協議書の作成について

提出部数は正副2部とし、協議書類（A4）は、フラットファイル等で製本し、添付書類にインデックス等で見出しを付けてください。

1つの図面に2つ以上の内容を記載する場合には、図面タイトル等にその旨を明記してください。

（1）土地の埋立て等に関する事前協議書（要綱様式第1号）の記入方法

① 事業計画者

土地の埋立て等を行う者（許可申請を行う者）の住所、氏名、電話番号を記載し、実印を押印してください。事業計画者が法人の場合は、主たる事務所の所在地、名称、代表者の氏名を記載してください。

② 土地の埋立て等の目的

埋立て、盛土、堆積の別を記載するとともに、どのような目的で土地の埋立て等を行うのか簡潔に記載してください。

③ 埋立て等区域の位置及び面積

位置については、土地の埋立て等を実施する区域の所在地番をすべて記載してください。ただし欄内に記載しきれない場合には、「〇〇（代表地番）ほか〇〇筆」と記載し、別紙で一覧表を作成してください。

面積については、土地の埋立て等を実施する区域の実測による面積を記載してください。

④ 土地の埋立て等を行う期間

土地の埋立て等に使用する土砂等の搬入計画などから土地の埋立て等を実施する期間を記載してください。

⑤ 土地の埋立て等に用いる土砂等を発生させる者及び発生の場所

土地の埋立て等に使用する土砂等の発生元事業者及び土砂等の発生場所の所在地番すべてを記載してください。なお、土砂等の発生元が複数あり欄内に記載しきれない場合は、別紙で一覧表を作成してください。

⑥ 土地の埋立て等に用いる土砂等の数量

予定容量計算書による量を記載してください。なお、各土砂等の発生場所からの予定量の合計に概ね一致することとします。

（2）事前協議書に添付する関係書類（協議書裏面に記載）の作成方法

① 埋立て等区域の位置を示す図面

縮尺は1/25,000～1/10,000程度で、道路、地勢等周辺状況が判別できるもので作成してください。

② 埋立て等区域の付近の見取図

縮尺は1/2,000程度で、土地の埋立て等を実施する区域の周辺500メートルの範囲を含むものとし、住居の立地状況等の周辺状況が判別できるもので作成してください。

③ 埋立て等区域の公図の写し

土地の埋立て等を実施する区域及び隣接地を含むものとし、各筆の地番、地目、面積を明示してください。また、土地の埋立て等を実施する区域を朱書きし、謄写した法務局名、作成年月日、作成者名を記載してください。

- ④ 土地の埋立て等に用いる土砂等の搬入計画（規則様式第3号）及び経路図
- ア 搬入計画 規則様式第3号により作成してください。
- イ 経路図 土砂等の発生場所ごとの現場から土地の埋立て等を実施する区域までの土砂等の運搬経路を明記してください。
- ⑤ 土砂等の発生から処分までのフローシート
- 土地の埋立て等に使用する土砂等について、その発生元から土地の埋立て等を実施する区域に至る流れがわかるよう、土砂等を発生させる建設工事等の名称、場所、その工事の発注者、元請業者、発生土砂等の運搬業者、施工業者等を明記した流れ図を作成してください。
- ⑥ 土地の埋立て等に用いる土砂等の予定容量計算書
- 土地の埋立て等の計画に基づいて予定容量を計算した書類を作成してください。
- ⑦ 埋立て等区域の現況平面図、現況断面図及び面積計算書
- 縮尺は土地の埋立て等を実施する区域の現況の形状が判別できるものとします。面積計算書は、実測に基づく求積図を作成してください。
- ⑧ 埋立て等区域の計画平面図、計画断面図及び雨水排水計画図
- 縮尺は土地の埋立て等の完了後の形状が判別できるものとします。
- ⑨ 埋立て等区域内の土地の所有者一覧
- 土地一筆ごとに地番、面積、所有者住所、所有者名を明示してください。
- ⑩ 事業計画者が埋立て等区域内の土地の所有権を有しない場合にあっては、土地を使用する権原を証する書面の写し、賃貸借契約書等の写しを添付してください。
- ⑪ 関係法令手続報告書（要綱様式第2号）
- 土地の埋立て等を実施する区域が他の関係法令の規制区域等に含まれる否か、各関係法令を所掌する行政機関に十分確認のうえ作成してください。
- ⑫ 前記に掲げるもののほか、市長が特に必要と認める書類

9 土地の埋立て等許可申請書の作成について

提出部数は正副2部とし、協議書類（A4）は、フラットファイル等で製本し、添付書類にインデックス等で見出しを付けてください。

1つの図面に2つ以上の内容を記載する場合には、図面タイトル等にその旨を明記してください。

（1）土地の埋立て等許可申請書（規則様式第2号）の記入方法

① 申請者

土地の埋立て等を行う者の住所、氏名、電話番号を記載し、実印を押印してください。申請者が法人の場合は、主たる事務所の所在地、名称、代表者氏名を記載してください。

② 土地の埋立て等の目的

埋立て、盛土、堆積の別を記載するとともに、どのような目的で土地の埋立て等を行うのか簡潔に記載してください。

③ 埋立て等区域の位置及び面積

位置については、土地の埋立て等を実施する区域の所在地番をすべて記載してください。ただし、欄内に記載しきれない場合には、「〇〇（代表地番）ほか〇〇筆」と記載し、別紙で一覧表を作成してください。

面積については、土地の埋立て等を実施する区域の実測による面積を記載してください。

④ 土地の埋立て等を行う期間

土地の埋立て等に使用する土砂等の搬入計画などから土地の埋立て等を実施する期間を記載してください。

⑤ 土地の埋立て等に用いる土砂等を発生させる者及び発生の場所

土地の埋立て等に使用する土砂等の発生元事業者及び土砂等の発生場所の所在地番すべてを記載してください。なお、土砂等の発生元が複数あり欄内に記載しきれない場合は、別紙で一覧表を作成してください。

⑥ 土地の埋立て等に用いる土砂等の数量

予定容量計算書による量を記載してください。なお、各土砂等の発生場所からの予定量の合計に概ね一致することとします。

⑦ 土地の埋立て等の施工に関する計画

欄内に記載しきれない場合は「別紙のとおり」と記載し、別紙で計画書を作成してください。

計画書には、土地の埋立て等の施工の開始から完了までの間の各工事種別、その工程ごとに添付書類の計画平面図等の内容に対応した文言を記載してください。なお、計画内容は、別表第2による基準に適合したものとします。

⑧ 埋立て等区域の周辺の地域の生活環境の保全及び災害の防止に関する計画

欄内に記載しきれない場合は「別紙のとおり」と記載し、別紙で計画書を作成してください。なお、計画内容は、別表第3の基準による具体的な対策等を記載してください。

⑨ 施工管理者の住所、氏名及び電話番号

土地の埋立て等を施工するために必要な能力を持った者で、土地の埋立て等の施工中に現場へ常駐できる者とします。

(2) 許可申請書に添付する関係書類（申請書裏面に記載）の作成方法

① 埋立て等区域の位置図及びその付近の見取図

ア 位置図 縮尺は 1/25,000～1/10,000 程度で、道路、地勢等周辺状況が判別できるもので作成してください。

イ 見取図 縮尺は 1/2,000 程度で、土地の埋立て等を実施する区域の周辺 500メートルの範囲を含むものとし、住居の立地状況等の周辺状況が判別できるもので作成してください。また同意書を取得している住居等の位置も見取図に記載してください。

② 申請者の住民票の写し（申請者が法人の場合にあっては、法人の登記事項証明書）及び印鑑登録証明書

申請する日前3ヵ月以内に発行されたものを添付してください。

③ 埋立て等区域の土地の登記事項証明書及び不動産登記法第14条第1項に規定する地図又は同条第4項に規定する図面の写し

④ 申請者が埋立て等区域内の土地の所有権を有しない場合にあっては、土地を使用する権原を証する書面の写し、賃貸借契約書等の写しを添付してください。

⑤ 申請者が他の者に土地の埋立て等の施工を請け負わせる場合にあっては、請負契約書の写し

申請者から元請業者、下請業者、孫請業者までの流れのすべての請負契約書等の写しを添付してください。

⑥ 施工管理者の住民票の写し

申請する日前3ヵ月以内に発行されたものを添付してください。

⑦ 土地の埋立て等に用いる土砂等の搬入計画（規則様式第3号）及び搬入経路図

ア 搬入計画 規則様式第3号により作成してください。

イ 搬入経路図 土砂等の発生場所ごとの現場から土地の埋立て等を実施する区域までの土砂等の運搬経路を明記してください。

⑧ 土砂等の発生者が発行する土砂等発生元証明書（規則様式第4号）

規則様式第4号により作成してください。

⑨ 土砂等の発生から処分までのフローシート

土地の埋立て等に使用する土砂等について、その発生元から土地の埋立て等を実施する区域に至る流れがわかるよう、土砂等を発生させる建設工事等の名称、場所、その工事の発注者、元請業者、発生土砂等の運搬業者、施工業者等を明記した流れ図を作成してください。

⑩ 埋立て等区域の現況平面図、現況断面図及び面積計算書

ア 平面図、断面図 縮尺は、土地の埋立て等を実施する区域の現況の形状が判別できるものとし、断面図は、土地の埋立て等の施工完了後の土地の形状が判別できるものとし、面積計算書は、実測に基づく求積図を作成してください。

イ 面積計算書 実測に基づく求積図を作成してください。

⑪ 埋立て等区域の計画平面図、計画断面図及び雨水排水計画図

ア 平面図、断面図 縮尺は、土地の埋立て等の施工完了後の土地の形状が判別できるものとし、断面図は、土地の埋立て等の施工完了後の土地の形状が判別できるものとし、面積計算書は、実測に基づく求積図を作成してください。

イ 雨水排水計画図 縮尺は、排水処理工程が判別できるものとし、排水計画の根拠となった流量計画書も併せて添付してください。

- ⑫ 土地の埋立て等に用いる土砂等の発生の場所に係る位置を示す図面、現況平面図及び面積計算書、土量計算書、土質柱状図
- ア 位置図 縮尺は1/25,000～1/10,000程度で、道路、地勢等周辺状況が判別できるもので作成してください。
- イ 平面図 縮尺は、土地の埋立て等を実施する区域の現況の形状が判別できるものとしします。
- ウ 面積計算書 実測に基づく求積図を作成してください。
- エ 土量計算書 土砂等の発生予定量を計算した書類を作成してください。
- オ 土質柱状図 発生場所でボーリング調査を実施している場合に限り、その柱状図を添付してください。
- ⑬ 土地の埋立て等に用いる土砂等の予定容量計算書
土地の埋立て等に基づいて、予定容量を計算した書類を作成してください。
- ⑭ 土地の埋立て等に用いる土砂等の発生の場所において土壌の調査の試料として土砂等採取した地点の位置を示す図面及び現場写真並びに試料ごとの土壌調査試料採取報告書（規則様式第5号）及び地質分析結果証明書（規則様式第6号）
- ア 位置図、現場写真 採取場所が確認できる平面図とし、現場写真の撮影方向を併せて明記してください。
- イ 土壌調査試料採取報告書 規則様式第5号により作成してください。
- ウ 地質分析結果証明書 規則様式第6号により作成してください。（計量法に基づき登録された濃度に係る計量士が発行したものに限りません。）
- エ 土壌調査試料採取の方法
- （ア）土砂等の発生場所を3,000平方メートル以内の区域に等分して行います。
- （イ）試料とする土砂等の採取は、上記（ア）により等分した各区域の中央の地点及び当該中央の地点を交点に直角に交わる2直線上の当該中央の地点から5メートルから10メートルまでの4地点（当該地点がない場合には、当該中央の地点を交点に直角に交わる2直線上の当該中央の地点と当該区域の境界との中間の4地点）の土壌について行い、それぞれの採取地点において等量を採取します。
- （ウ）上記（イ）により採取した土砂等は、上記（ア）により等分した区域ごとに混合し、それぞれの区域ごとに1試料とします。ただし、市長が特に承認した場合にあっては、上記（ア）により等分した複数の区域から採取した土砂等を混合し、1試料とすることができます。
- （エ）上記（ウ）により作成した試料の計量は、それぞれ別表第1の物質の欄に掲げる項目ごとに同表の測定方法の欄に掲げる方法により行ってください。
- ⑮ 擁壁を設置する場合にあっては、当該擁壁の構造計画、応力算定及び断面算定を記載した構造計算書
- ⑯ 法令等に基づく許認可等を要するものであっては、土地の埋立て等が当該法令等に基づく許認可等を受けたことを証する書類の写し
- ⑰ 埋立て等区域の土地の所有者一覧
土地一筆ごとに所在地番、面積、所有者住所、所有者名を明示してください。
- ⑱ 同意書の写し
地元関係者から取得した同意書の写しを添付してください。また同意書を取得でき

ない場合は、理由書を添付してください。

⑱ 誓約書（規則様式第7号）

申請者の住所、氏名、電話番号を記載し、実印を押印してください。また、申請者が法人の場合は、主たる事務所の所在地、名称、代表者氏名を記載してください。

⑳ 那珂市暴力団排除条例に関する誓約書（規則様式第8号）

申請者（申請者が、他の者に土地の埋立て等の施工を請け負わせる場合にあっては、その土地の埋立て等を行う者も記載すること。）の住所、氏名、電話番号を記載し、実印を押印してください。また、申請者が法人の場合は、主たる事務所の所在地、名称、代表氏名を記載してください。

法人の場合、その役員の氏名、役職名、生年月日、性別を記載してください。

㉑ 前記に掲げるもののほか、市長が特に必要と認める書類

別表第1

物質	基準値	測定方法
カドミウム	検液1リットルにつき0.01ミリグラム以下	日本産業規格K0102(以下「規格」という。)55に定める方法
全シアン	検液中に検出されないこと。	規格38に定める方法(規格38.1.1及び38の備考11に定める方法を除く。)又は水質汚濁に係る環境基準(昭和46年環境庁告示第59号。以下「昭和46年環境庁告示第59号」という。)付表1に掲げる方法
リン 有機燐	検液中に検出されないこと。	環境大臣が定める排水基準に係る検定方法(昭和49年環境庁告示第64号。以下「昭和49年環境庁告示第64号」という。)付表1に掲げる方法又は規格31.1に定める方法のうちガスクロマトグラフ法以外のもの(メチルジメトンにあつては、昭和49年環境庁告示第64号付表2に掲げる方法)
鉛	検液1リットルにつき0.01ミリグラム以下	規格54に定める方法
六価クロム	検液1リットルにつき0.05ミリグラム以下	規格65.2(規格65.2.7を除く。)に定める方法(規格65.2.6に定める方法により塩分の濃度の高い試料を測定する場合にあつては、日本産業規格K0170-7の7のa)又はb)に定める操作を行うものとする。)
砒素	検液1リットルにつき0.01ミリグラム以下、かつ、埋立て等区域の土地利用目的が農用地(田に限る。)である場合にあつては、試料1キログラムにつき15ミリグラム未満	検液中濃度に係るものにあつては、規格61に定める方法、農用地に係るものにあつては、農用地土壌汚染対策地域の指定要件に係る砒素の量の検定の方法を定める省令(昭和50年総理府令第31号)第1条第3項及び第2条に定める方法
総水銀	検液1リットルにつき0.005ミリグラム以下	昭和46年環境庁告示第59号。付表2に掲げる方法
アルキル水銀	検液中に検出されないこと。	昭和46年環境庁告示第59号付表3及び昭和49年環境庁告示第64号付表3に掲げる方法
PCB	検液中に検出されないこと。	昭和46年環境庁告示第59号付表4に掲げる方法
銅	埋立て等区域の土地利用目的が農用地(田に限る。)である場合にあつては、試料1キロ	農用地土壌汚染対策地域の指定要件に係る銅の量の検定の方法を定める省令(昭和47年総理府令第66号)第1条第3項及び第2条

	グラムにつき125ミリグラム未満	に定める方法
ジクロロメタン	検液1リットルにつき0.02ミリグラム以下	日本産業規格K0125の5.1、5.2又は5.3.2に定める方法
四塩化炭素	検液1リットルにつき0.002ミリグラム以下	日本産業規格K0125の5.1、5.2、5.3.1、5.4.1又は5.5に定める方法
クロロエチレン (別名塩化ビニル 又は塩化ビニルモノマー)	検液1リットルにつき0.02ミリグラム以下	地下水の水質汚濁に係る環境基準(平成9年環境庁告示第10号)付表に掲げる方法
1,2-ジクロロエタン	検液1リットルにつき0.004ミリグラム以下	日本産業規格K0125の5.1、5.2、5.3.1又は5.3.2に定める方法
1,1-ジクロロエチレン	検液1リットルにつき0.01ミリグラム以下	日本産業規格K0125の5.1、5.2又は5.3.2に定める方法
1,2-ジクロロエチレン	検液1リットルにつき0.04ミリグラム以下	シス体にあつては日本産業規格K0125の5.1、5.2又は5.3.2に定める方法、トランス体にあつては日本産業規格K0125の5.1、5.2又は5.3.1に定める方法
1,1,1-トリクロロエタン	検液1リットルにつき1ミリグラム以下	日本産業規格K0125の5.1、5.2、5.3.1、5.4.1又は5.5に定める方法
1,1,2-トリクロロエタン	検液1リットルにつき0.006ミリグラム以下	日本産業規格K0125の5.1、5.2、5.3.1、5.4.1又は5.5に定める方法
トリクロロエチレン	検液1リットルにつき0.003ミリグラム以下	日本産業規格K0125の5.1、5.2、5.3.1、5.4.1又は5.5に定める方法
テトラクロロエチレン	検液1リットルにつき0.001ミリグラム以下	日本産業規格K0125の5.1、5.2、5.3.1、5.4.1又は5.5に定める方法
1,3-ジクロロプロペン	検液1リットルにつき0.002ミリグラム以下	日本産業規格K0125の5.1、5.2又は5.3.1に定める方法
チウラム	検液1リットルにつき0.006ミリグラム以下	昭和46年環境庁告示第59号付表5に掲げる方法
シマジン	検液1リットルにつき0.003ミリグラム以下	昭和46年環境庁告示第59号付表6の第1又は第2に掲げる方法
チオベンカルブ	検液1リットルにつき0.002ミリグラム以下	昭和46年環境庁告示第59号付表6の第1又は第2に掲げる方法
ベンゼン	検液1リットルにつき0.001ミリグラム以下	日本産業規格K0125の5.1、5.2又は5.3.2に定める方法
セレン	検液1リットルにつき0.001ミリグラム以下	規格67.2、67.3又は67.4に定める方法
ふっ素	検液1リットルにつき0.8ミリグラム以下	規格34.1(規格34の備考1を除く。)若しくは34.4(妨害となる物質としてハロ

		<p>ゲン化合物又はハロゲン化水素が多量に含まれる試料を測定する場合にあっては、蒸留試薬要溶液として、水約200ミリリットルに硫酸10ミリリットル、りん酸60ミリリットル及び塩化ナトリウム10グラムを溶かした溶液とグリセリン250ミリリットルを混合し、水を加えて1,000ミリリットルとしたものを用い、日本産業規格K0170-6の6図2注記のアルミニウム溶液のラインを追加する。)に定める方法又は規格34.1.1c(注(2)第3文及び規格34の備考1を除く。)に定める方法(懸濁物質及びイオンクロマトグラフ法で妨害となる物質が共存しないことを確認した場合にあっては、これを省略することができる。)及び昭和46年環境庁告示第59号付表7に掲げる方法</p>
ほう素	検液1リットルにつき1ミリグラム以下	規格47.1、47.3又は47.4に定める方法
1,4-ジオキサ ン	検液1リットルにつき0.05ミリグラム以下	昭和46年環境庁告示第59号付表8掲げる方法

備考

- 1 基準値のうち検液中濃度に係るものにあつては、土壤の汚染に係る環境基準(平成3年環境庁告示第46号)別表の付表に定める方法により検液を作成し、これを用いて測定を行うものとする。
- 2 基準値の欄中「検液中に検出されないこと」とは、測定方法の欄に掲げる方法により測定した場合において、その結果が当該方法の定量限界を下回ることをいう。
- 3 有機燐とは、パラチオン、メチルパラチオン、メチルジメトン及びEPNをいう。
- 4 1,2-ジクロロエチレンの濃度は、日本産業規格K0125の5.1、5.2又は5.3.2により測定されたシス体の濃度と日本産業規格K0125の5.1、5.2又は5.3.1により測定されたトランス体の濃度の和とする。

別表第1の2

項目	基準値	測定方法
水素イオン濃度指数	4以上9未満	地盤工学会基準 JGS0211-200*「土懸濁液のpH試験方法」

別表第2

- 1 埋立て等区域の地盤に滑りやすい土質の層があるときは、当該地盤に滑りが生じないよう、くい打ち、土の置換えその他の措置が講じられていること。
- 2 著しく傾斜をしている土地において、土地の埋立て等を施工する場合にあっては、土地の埋立て等を施工する前の地盤と土地の埋立て等に用いる土砂等との接する面がすべり面とならないよう、当該地盤の斜面に段切り等の措置が講じられていること。
- 3 土地の埋立て等の高さ（土地の埋立て等により生じたのり面の最下部（擁壁を設置する場合にあっては、当該擁壁の上端）と最上部の高低差をいう。以下同じ。）は、10メートル以下とすること。ただし、堆積の高さにあっては2.5メートル以下とすること。
- 4 堆積は、その周囲に2メートル以上の幅の保安地帯を設けること。またその堆積の期間は3月以内とする。ただし、堆積の期間がそれ以上になる場合は、事前に協議すること。
- 5 土地の埋立て等ののり面（擁壁を設置する場合にあっては、当該擁壁部分を除く。）のこう配は、垂直1メートルに対する水平距離が2メートル（土地の埋立て等の高さが5メートル以下の高さにあつては、垂直1メートルに対する水平距離が1.8メートル）以上とすること。
- 6 擁壁を設置する場合の当該擁壁の構造は、宅地造成等規制法施行令（昭和37年政令第16号）第6条から第10条までの規定に適合すること。
- 7 土地の埋立て等の高さが5メートル以上である場合にあつては、土地の埋立て等の高さが5メートルごとに幅1メートル以上の段を設け、当該段及びのり面には、雨水等によるのり面の崩壊を防止するための排水溝が設置されていること。
- 8 土地の埋立て等の完了後の地盤の緩み、沈下又は崩壊が生じないように、原則として直高30センチメートルごとに十分な敷きならし締固めその他の措置が講じられていること。ただし、この基準と同等基準により土えん堤を設置する場合は、この限りでない。
- 9 のり面は、石張り、芝張り、モルタルの吹付け等によって風化その他の侵食に対して保護する措置が講じられていること。
- 10 埋立て等区域は、利用目的が明確である部分を除き、芝張り、植林その他土砂等の飛散流出防止のための措置が講じられていること。

別表第3

<p>土地の埋立て等の施工管理体制</p>	<ol style="list-style-type: none"> 1 土地の埋立て等を施工するために必要な能力を持った施工管理者が常駐していること。 2 土地の埋立て等の施工中の事故に係る関係者及び関係行政機関との連絡体制を整備するとともに、その内容を作業従事者等に十分周知徹底すること。 3 埋立て等区域に、人がみだりに立ち入ることを防止するためのさくを設けること。この場合において、埋立て等区域内を容易に目視できる構造とすること。 4 埋立て等区域への出入口は、原則として1箇所とし、作業終了後は施錠すること。 5 土砂等の埋立て等区域への搬入は、原則として、日曜日・祝日及び年末年始を除く日の午前8時30分から午後5時までとすること。
<p>粉じんの飛散及び雨水等の流出の防止対策</p>	<ol style="list-style-type: none"> 1 粉じんについては、大気汚染防止法（昭和43年法律第97号）、の一般粉じん発生施設の管理に関する基準を遵守すること。 2 埋立て等区域内の雨水等が適切に排水される設備を設けること。 3 埋立て等区域内へ外部からの雨水等が流入するのを防止できる開きよその他の設備が設けられていること。この場合において、埋立て等区域内から外部へ雨水等が流出し、隣接地に雨水等が滞水するおそれがあるときには、これを常時排水できる設備を設けること。
<p>騒音及び振動の防止対策</p>	<ol style="list-style-type: none"> 1 騒音に係る規制基準については、騒音規制法（昭和43年法律第98号）及び茨城県生活環境の保全等に関する条例（平成17年茨城県条例第9号）に規定する特定建設作業に準ずること。 2 振動に係る規制基準については、振動規制法（昭和51年法律第64号）に規定する特定建設作業に準ずること。
<p>交通安全対策</p>	<ol style="list-style-type: none"> 1 道路に進入路を取り付ける場合には、道路管理者と協議のうえ、道路管理者の指示に従うこと。 2 土砂等の運搬経路に使用した道路の舗装及び構造物等に破損が生じた場合は、速やかにその道路を所管する道路管理者と協議し補修すること。 3 土砂等の搬出入に伴う埋立て等区域からの土砂等のまき出し等を防止し、他の交通の妨げとならないようにすること。 4 搬入経路が通学路に当たるときは、那珂市教育委員会と協議のうえ、登下校時間帯の搬入車両の通行禁止等の必要な措置を講ずること。 5 他の交通に支障があると予想される場合は、交通誘導員の配置や安全施設の設置等の措置を講ずること。 6 土砂等を運搬する大型自動車による交通事故の防止に関する特別措置法に規定する以外的大型自動車は使用しないこと。また過積載を行わないこと。
<p>その他生活環境の保全及び災害の防止対策</p>	<ol style="list-style-type: none"> 1 埋立て等区域の周辺の地域の住民の健康及び財産に係る被害を生ずることがないように、必要な措置を講ずること。また放射能の除染によって発生した土砂等を使用した埋め立て等は行わないこと。 2 埋立て等区域の周辺の地域の公共物、工作物、樹木及び地下水に影響を及ぼし、又は機能を阻害させないこと。また、必要に応じ事前調査等を行うこと。

事前協議・許可申請の各様式について

○事前協議

- 要綱様式第1号 土地の埋立て等に関する事前協議書
- 規則様式第3号 土地の埋立て等に用いる土砂等の搬入計画
- 要綱様式第2号 関係法令手続報告書
- 要綱様式第3号 土地の埋立て等に関する地元関係者の調整状況調書

○許可申請

- 規則様式第2号 土地の埋立て等許可申請書
- 規則様式第3号 土地の埋立て等に用いる土砂等の搬入計画
- 規則様式第4号 土砂等発生元証明書
- 規則様式第5号 土壌調査試料採取報告書
- 規則様式第6号 地質分析結果報告書
- 規則様式第7号 誓約書
- 規則様式第8号 那珂市暴力団排除条例に関する誓約書

申請窓口・問合せ先

那珂市役所 市民生活部 環境課

〒311-0192 茨城県那珂市福田 1819-5

TEL 029-298-1111 FAX 029-298-1357