




凡 例	
	公共下水道区域
	農業集落排水区域
	公共下水道区(既整備)
	I 期 整 備 地 区
	II 期 整 備 地 区
	III 期 整 備 地 区

那珂市公共下水道事業審議会資料
「那珂市下水道事業 区域図(整備計画図)」
市内全域を示した図面であるため、個々の地番等の詳細についてはお問い合わせください。

