

各種統計調査からみた

# 那珂市

～概要版～



ひまわり大使  
ナカマロちゃん

# 目 次

## I 総説

- |   |         |    |   |
|---|---------|----|---|
| 1 | 那珂市の概要  | 1  | ～ |
| 2 | 那珂市のあゆみ | 4  | ～ |
| 3 | 歴代首長    | 15 |   |
| 4 | 那珂市の文化財 | 16 |   |

## II 那珂市の人口 ～住民基本台帳人口～

- |   |               |    |  |
|---|---------------|----|--|
| 1 | 人口・世帯数（大字別）   | 17 |  |
| 2 | 5歳階級別人口       | 18 |  |
| 3 | 年齢3区分別人口（大字別） | 19 |  |

## III 統計調査からみた那珂市の人口

- |   |                         |    |  |
|---|-------------------------|----|--|
| 1 | 人口・世帯数の推移 ～国勢調査・常住人口調査～ | 20 |  |
| 2 | 家族の型別世帯数・世帯人員 ～国勢調査～    | 21 |  |
| 3 | 産業分類別就業人口（15歳以上） ～国勢調査～ | 22 |  |
| 4 | 住居種類・住宅所有関係別 ～国勢調査～     | 23 |  |
| 5 | 自然動態（出生・死亡） ～常住人口調査～    | 24 |  |
| 6 | 地域別社会動態（転入・転出） ～常住人口調査～ | 25 |  |
| 7 | 年齢別社会動態（転入・転出） ～常住人口調査～ | 26 |  |
| 8 | 年齢階級別配偶関係 ～国勢調査～        | 27 |  |

## IV 統計調査からみた那珂市の経済

- |   |                     |    |  |
|---|---------------------|----|--|
| 1 | 事業所数及び従業員数 ～経済センサス～ | 28 |  |
| 2 | 産業別事業所数 ～経済センサス～    | 29 |  |

## V その他

- |   |                |    |  |
|---|----------------|----|--|
| 1 | 観光入込客数の推移      | 30 |  |
| 2 | ホームページアクセス数の推移 | 31 |  |

## I-1 那珂市の概要

### 地 理

那珂市は、東京から北東へ約100km余り、茨城県の中央よりやや北よりに位置し、那珂市の北側には久慈川が西から東へ、西側には那珂川が北西から南東へと流れています。那珂市の地形は、この両一級河川の沿岸に広がった広大な水田地帯と、中央に広がった那珂台地からなっています。

隣接市町村：水戸市、ひたちなか市、常陸大宮市、城里町、東海村、常陸太田市、日立市



### 総 面 積

※国土地理院の全国都道府県市町村別面積調べ

97.82km<sup>2</sup>

### 人口・世帯

※平成27年10月1日現在の住民基本台帳による

人口：55,612人（男27,376人、女28,236人）  
世帯数：22,018世帯

### 交 通



#### 常磐自動車道

市の中央部を南北に走っており、市内で唯一のインターチェンジである那珂ICは、市民をはじめとする近隣住民が首都圏など他県へのアクセス道として利用するほか、県北山間地域への玄関口として重要な役割を果たしています。

#### JR水郡線

茨城県の県庁所在地である水戸市と常陸太田市・郡山市を結ぶ鉄道として「JR水郡線」が市内を通過しており、市内には9駅（後台、下菅谷、中菅谷、上菅谷、常陸鴻巣、瓜連、静、南酒出、額田）が点在、1市町村内にあるJRの駅数は、全国でも有数です。

#### 一般国道

国道6号、国道118号、国道349号

#### 主要地方道

県道31号(瓜連馬渡線)、県道38号(那珂湊那珂線)、県道61号(日立笠間線)  
県道62号(常陸那珂港山方線)、県道65号(那珂インター線)

#### 一般県道

県道102号(長沢水戸線)、県道104号(那珂瓜連線)、県道168号(静常陸大宮線)  
県道169号(菅谷小原内水戸線)、県道172号(額田南郷田彦線)  
県道313号(下菅谷停車場線)、県道314号(上菅谷停車場線)  
県道315号(下宿常陸鴻巣停車場線)、県道317号(瓜連停車場線)  
県道356号(城里那珂線)

#### 路線バス

茨城交通(水戸～下江戸、水戸～常陸大宮、上菅谷～常陸太田)  
那珂市コミュニティバス(ひまわりバス)

デマンドタクシー ※平成25年4月1日より実証運行開始

登録者数 1,975人 ※H27.10.1現在

**花 木 鳥**

ひまわり(花)、八重桜(木)、白鳥(鳥)

**姉 妹 都 市**

オークリッジ市 (アメリカ合衆国テネシー州)

※平成2年10月29日締結

**友 好 都 市**

横手市(秋田県)

※平成16年10月締結

**生 活**

市道延長	1,150,824 m	(平成27年3月31日現在)	対前年	+407
市道舗装率	50.2 %	(平成27年3月31日現在)	対前年	+0.2
上水道普及率	99.7 %	(平成27年4月1日現在)	対前年	0
公共下水道処理区域内人口	27,350 人	(平成27年4月1日現在)		
公共下水道処理人口普及率	49.15 %	(平成27年4月1日現在)		
農業集落排水地区数	7 地区	(平成27年4月1日現在)		
農業集落排水計画処理人口	10,980 人	(平成27年4月1日現在)		
戸崎地区	1,550 人	H6. 4. 1供用開始		
西木倉地区	950 人	H8. 4. 25供用開始		
門部地区	760 人	H11. 2. 1供用開始		
神崎・額田地区	2,950 人	H15. 4. 1供用開始		
戸多北部地区	1,000 人	H16. 4. 1供用開始		
鴻巣地区	2,700 人	H24. 10. 1一部供用開始(最終:H28. 4)		
酒出地区	1,070 人	H32予定		
住みよさランキング2015	全国 40 位	(前年43位)		
	関東 5 位	(前年5位)		
	県内 3 位	(前年3位)		

※東洋経済新聞社調べ

**産 業****農業**

平坦な那珂台地上には畑作地帯、那珂川・久慈川沿岸には水田地帯が広がり、米、麦、大豆、蕎麦、とうもろこしの生産が盛んです。また、みやこかぼちやの完熟出荷にこだわった那珂かぼちや、国産品のほとんどが茨城県産であるほしいもは有名です。

**工業**

市全体での製造品目別出荷額は電子部品・デバイスが4割近くを占め、ついで一般機械、金属製品が多く出荷されています。

平成7年に分譲を開始した那珂西部工業団地では、平成12年に4社が操業を開始したのを皮切りに現在は7社が操業、最先端の技術を用いた電気電子部品・製品製造が行われています。

また、笠松工業団地には、金属製品、機械部品、化学製品など様々な種類の製造事業所が立ち並びます。

**商業**

那珂市には飲食料品を扱う事業所が多く、続いて、自動車販売、ガソリンスタンド店などが点在しています。

近年は、市外資本による大・中型店が相次いで出店したため、市民の利便性は向上しましたが、地元商店街の活性化が課題となっています。

**学 校 等**

※平成27年5月1日現在

短期大学 1 校 (私立1)  
 高等学校 2 校 (県立2)  
 中学校 5 校 (市立5)

生徒数

那珂市立第一中学校 431 人 (クラス数 1年:4、2年:4、3年:5、計:13)  
 那珂市立第二中学校 220 人 (クラス数 1年:2、2年:3、3年:3、計:8)  
 那珂市立第三中学校 234 人 (クラス数 1年:2、2年:3、3年:3、計:8)  
 那珂市立第四中学校 416 人 (クラス数 1年:4、2年:5、3年:4、計:13)  
 那珂市立瓜連中学校 193 人 (クラス数 1年:2、2年:2、3年:2、計:6)

※クラス数については通常学級のみ

小学校 9 校 (市立9)

児童数

那珂市立横堀小学校 210 人 (クラス数 1年:1、2年:2、3年:1、4年:1、5年:2、6年:1、計:8)  
 那珂市立額田小学校 208 人 (クラス数 1年:1、2年:2、3年:1、4年:1、5年:1、6年:2、計:8)  
 那珂市立菅谷小学校 431 人 (クラス数 1年:3、2年:3、3年:2、4年:2、5年:2、6年:2、計:14)  
 那珂市立菅谷西小学校 330 人 (クラス数 1年:2、2年:2、3年:2、4年:2、5年:2、6年:2、計:12)  
 那珂市立菅谷東小学校 471 人 (クラス数 1年:3、2年:3、3年:3、4年:2、5年:2、6年:3、計:16)  
 那珂市立五台小学校 433 人 (クラス数 1年:2、2年:3、3年:2、4年:2、5年:3、6年:2、計:14)  
 那珂市立芳野小学校 276 人 (クラス数 1年:2、2年:2、3年:2、4年:2、5年:2、6年:2、計:12)  
 那珂市立木崎小学校 98 人 (クラス数 1年:1、2年:1、3年:1、4年:1、5年:1、6年:1、計:6)  
 那珂市立瓜連小学校 369 人 (クラス数 1年:2、2年:2、3年:2、4年:2、5年:2、6年:2、計:12)

※クラス数については通常学級のみ

幼稚園 9 園 (市立6、私立3)  
 保育園 6 園 (市立1、私立5)

※認可外保育園：7園

**東日本大震災**

※平成27年9月1日現在

最大震度 6 強  
 家屋全壊 64 件  
 大規模半壊 18 件  
 半壊 245 件  
 一部損壊 7,144 件

**行 政**

※平成27年4月1日現在

那珂市役所

所在地

茨城県那珂市福田1819番地5

郵便番号

311-0192

電話番号

029-298-1111 (代表)

位置

北緯36度27分14秒81、東経140度29分23秒85

標高

32.36メートル

職員数(正職員)

485 人

うち消防職員

99 人

財政力指数

0.648 (平成27年度)

議員定数

22 人

## I-2 那珂市のあゆみ

## 明治・大正

西暦	年	月日	主な出来事
1872	明治5年		瓜連村宿に瓜連小学校、下大賀村柳沢に下大賀小学校建設
1873	明治6年		額田小学校、菅谷小学校（10.25）、芳野小学校、古徳小学校開校、額田郵便局開局
1878	明治11年		菅谷村に那珂郡役所設置
1888	明治21年		瓜連村（瓜連、古徳、中里）、静村（静、下大賀、下村田、上村田、石沢）誕生
1889	明治22年		神崎村、額田村、菅谷村、五台村、戸多村、芳野村、木崎村誕生
1898	明治31年		根本正氏（東木倉出身）が衆議院議員に初当選
1911	明治44年		額田郵便局に電信電話設置、開通式挙行
1913	大正2年		菅谷村に那珂地方初の電灯導入

## 昭和（元年～34年）

西暦	年	月日	主な出来事
1934	昭和9年		水郡線全線開通 瓜連町誕生
1935	昭和10年		各村の尋常小学校等に青年学校設置
1941	昭和16年		小学校が国民学校に
1942	昭和17年		菅谷村、町制施行により菅谷町に
1947	昭和22年		各地区に新制中学校開校
1950	昭和25年		芳野診療所開設 瓜連小学校で県下に先駆けて週2日のパン給食開始
1954	昭和29年		茨城県町村合併促進審議会が町村合併計画試案提示
1955	昭和30年	3/31	那珂町誕生（菅谷町、神崎、額田、五台、戸多、芳野、木崎村）、庁舎は旧菅谷町役場に 瓜連町に静村の一部合併（静、下大賀）
1956	昭和31年		第1回那珂町成人式開催 3/23 那珂町議会議員30名誕生、議長平野重満氏、副議長寺門為藏氏 5/12 那珂町観光協会設立 8/5 那珂町体育祭開催 9/20 那珂町役場新庁舎に移転 11/23 那珂町総合農業祭開催 那珂町公営住宅建設、107戸に 瓜連町行政区割変更、新区長制度採用 簡易公衆電話が瓜連駅前および宝月堂に新設
1957	昭和32年	5/24	第1回那珂町青年幹部講習会開催（太田西山研修所） 7/1 鹿島の一部瓜連町に編入 10/1 国民健康保険那珂町全町実施 11/22 那珂町産業文化祭開催
1958	昭和33年		久慈川栄橋竣工、栄橋祝賀行事花火により常福寺本堂と庫裏焼失
1959	昭和34年	2/1	那珂町保育所開所 那珂町章決定 有線放送電話瓜連町に開設 瓜連町出身岩上二郎氏が知事に当選

昭和 (35年～43年)				
西暦	年	月日	主な出来事	
1960	昭和35年	4/1	木崎小学校新校舎完成 公会堂落成 有線放送、戸多、芳野、木崎地区で開始 瓜連町役場庁舎改築（旧役場）	
1961	昭和36年		戸多に診療所開設 笠松工業団地誘致が進み26社が決定 瓜連小学校で火災、第三号校舎一棟全焼 大宮町他3町立清掃事務組合設立	
1962	昭和37年	4/1	那珂町役場機構改革実施、6箇所の出張所廃止 第1回八重桜まつりが常福寺境内で開催	
1963	昭和38年	1/30 8/10 10/22	旧町村8農協合併により那珂町農協誕生 瓜連広報「桜城」（おうじょう）創刊号発行 統合瓜連小学校建設起工式 有線放送那珂町全町実施 那珂町季節保育所を4か所開所 那珂町納税優良町7年連続受賞	
1964	昭和39年	1/1 7/15 11/14 12/1	瓜連町章・町旗制定・発表 大洗町に海の家開設（那珂町） 瓜連町制施行30周年記念行事開催 那珂町常備消防部開設 那珂町立第一中学校、校舎完成 瓜連町地籍調査開始	
1965	昭和40年	5/1 7/20	統合瓜連小学校落成式（瓜連小、静小）、給食センター完成 阿字ヶ浦に海の家を開設（那珂町） 那珂町立第一幼稚園開設 農薬空中散布、那珂町全町で実施 那珂町青少年相談員設置	
1966	昭和41年	6/22	瓜連町でヘリコプター農薬空中散布実施 那珂学校給食センター建設着工 国際保護鳥オオハクチョウが古徳沼に初飛来	
1967	昭和42年	2/25 4/1 4月 6/16 7/9 11/10	瓜連中学校体育館竣工式 那珂学校給食センター業務開始 静峰ふるさと公園造成着手 瓜連町交通安全推進協議会設立 大洗町に海の家開設（瓜連町） 那珂町住民基本台帳制度実施により窓口一本化 那珂町立第二幼稚園開設 那珂町消防本部、消防署設置 那珂町立第二中学校、校舎完成	
1968	昭和43年	1月 8/13 8/15 10/23 10月 11/23 12/1	静駅前町営住宅入居開始 瓜連町営プール利用開始 「大助まつり」9年ぶり復活 瓜連町で誕生証書・金婚証書の贈呈制度創設 下大賀季節保育所開設 新うりづら音頭・小唄発表（明治100年記念） 那珂町消防本部、救急業務開始 那珂町スポーツ少年団を那珂町体育協会の中に設置 県立水戸農業高等学校移転開校	

昭和 (44年～51年)		
西暦	年	月日
		主な出来事
1969	昭和44年	5/9 常陸宮同妃両殿下、ナザレ園を施設訪問 5/10 常陸宮同妃両殿下を迎え「鳥獣センター」開所 7/1 瓜連町常備消防開設 9/14 那珂町立第三中学校、校舎完成 電話、ダイヤル通話が那珂町で開始 那珂・瓜連地区消防事務組合発足 那珂町心配ごと相談所開設 瓜連町心配ごと相談所開設 那珂町立第三幼稚園開設 瓜連町善意銀行開設
1970	昭和45年	4/10 本米崎幼稚園完成 9/14 菅谷小跡に「老人いこいの家」が開所 瓜連グラウンド完成
1971	昭和46年	1/27 第1回瓜連町婦人模擬議会開催 7/7 那珂町営プール開所式 那珂町社会福祉協議会「善意銀行」スタート
1972	昭和47年	1/17 横堀小学校・横堀幼稚園竣工 1/18 戸多小学校・戸多幼稚園竣工 9/29 瓜連中央公民館竣工式（2か年事業） 11/15 初の「那珂町民号列車」実施 11/23 瓜連町芸術文化祭開催 12/1 瓜連町都市計画区域指定・制限開始 12/15 本米崎に簡易水道竣工
1973	昭和48年	3/3 五台小、五台幼稚園竣工式 3/15 那珂町土地開発公社発足 7/30 瓜連町土地開発公社発足 11/1 五台に水道浄水場完成、五台・菅谷地区に給水開始 田園都市建設事業（3か年）が完了し、玉川・鹿島の道路が整備される
1974	昭和49年	3/26 芳野小学校竣工式 6/1 消防署瓜連分署に救急車を配備、救急業務開始 6/29 ねたきり老人移動入浴巡回訪問サービス開始（瓜連町） 7/30 瓜連町全地区の地籍調査完成式典 10/20 「第29回国民体育大会」笠松で開催、両陛下を迎えて開会式 12/24 国土利用計画法施行 額田小学校完成 瓜連中学校永久校舎完成
1975	昭和50年	1/26 第1回瓜連町新春マラソン大会開催 2/21 静にごみ処理施設完成式典 5月 寝たきり老人の入浴車「さわやか号」登場（那珂町） 6/1 那珂町史編纂開始 11/22 瓜連町名誉町民条例制定、岩上二郎氏が名誉町民受賞 11/22 第1回瓜連町民祭開催（それまでの芸術文化祭）
1976	昭和51年	1/7 瓜連町で初の町民号実施 5/22 天皇・皇后両陛下が大字戸の県林業試験場に行幸啓 9/1 瓜連町役場が本庁者と分庁舎（旧農協地内）に分かれる 那珂町民相談室開設 菅谷・額田幼稚園完成 那珂町東部農業共済事務組合合併



昭和 (52年～58年)		
西暦	年 月 日	主な出来事
1977	昭和52年	1/1 瓜連町冠婚葬祭簡素化推進協議会による事業開始
		4/1 青少年育成瓜連町民会議発足
		4/11 額田保育所開所
		4/29 瓜連町八重桜まつり観光客が1日間3万人超える
		6/14 23年ぶりにヒョウ害（那珂町損害額推定2億1千万円）
		8/20 額田大宮遺跡を発掘 額田の山車が57年ぶりに再現される 芳野幼稚園完成 大宮地方環境整備組合に美和村・緒川村加入
1978	昭和53年	4/1 国道349号バイパス一部開通
		4/7 春の交通安全運動のメイン行事として那珂町初の歩行者天国実施
		7月 干ばつによる農作物被害10億円上回る（那珂町） 瓜連町上水道建設事業を3か年継続事業で着工
1979	昭和54年	2/19 県下市町村にさきがけ、ランドセル等及び傷害保険が小学校入学児童に贈呈（瓜連町）
		3/30 菅谷西小学校・菅谷西幼稚園完成
		5/27 那珂第三中が全日本学校環境緑化コンクールで特選校に
		10/1 「核融合研究所」向山に決定
		12月 瓜連町基本構想策定 瓜連町史編纂開始（昭和61年発行）
1980	昭和55年	3/20 静峰オリエンテーリング大会が瓜連町教育委員会主催で開催
		5/10 那珂・瓜連消防本部新庁舎で業務開始 8月 大型福祉バス導入（那珂町）
		8/24 第1回瓜連よいところ祭り開催（新町施行25周年記念）
		11/3 那珂町民憲章制定
		11/3 那珂町制施行25周年記念事業開催
1981	昭和56年	3/30 瓜連町全町に上水道が通水
		4/22 瓜連町営体育館竣工式
		4/29 那珂町民の歌、音頭発表会
		4/29 静峰八重桜まつりシーズン観光客延べ35万人に
		4/30 茨城県植物園開園
		8/15 第1回「なかまつり」開催 消防署瓜連分署が西消防署に 八重桜を瓜連町の花に制定
1982	昭和57年	3/1 神崎グラウンド完成
		5/1 福ヶ平霊園分譲開始
		9/1 核融合研究所へサッチャー英国首相訪問
		11/1 木崎浄水場給水開始 1月から瓜連町医師会で休日診療実施 瓜連上地区のムクロジが町指定文化財第1号に指定
1983	昭和58年	1/27 茨城観光100選に瓜連町内の3か所が選定
		3/1 広域農道バードライン全線開通
		4/18 みの内土地区画整理事業着工
		8/1 宮の池公園オープン 平野台団地造成工事開始 水郡線瓜連駅無人化実施 那珂町公共下水道事業着手

昭和・平成		年)	
西暦	年	年月日	主な出来事
1984	昭和59年	3/27	常磐自動車道千代田石岡IC～那珂IC間開通
		4/1	第2次瓜連町基本計画スタート（昭和59年から平成元年）
		4/15	那珂町中央公民館開館
		5/5	額田南郷で「古代クジラの化石」発見
		6/27	福田・孫目線全線開通
		8/6	那珂町人口4万人に
		8/26	平野台団地分譲開始
1985	昭和60年	2/20	常磐自動車道那珂IC～日立南太田ICまで供用開始
		4/6	県立那珂高等学校開校
		8/20	瓜連町役場新庁舎起工式
		11/9	那珂町制施行30周年記念式典
		11/9	那珂町の「花、木、鳥」制定 瓜連町地域づくり委員会が全地区に組織
1986	昭和61年	4/23	那珂町立第四中学校校舎竣工
		4/29	門部地区で町初の「門部第五区農村集落センター完成
		5/20	瓜連町役場新庁舎完成
		6/10	八重桜を瓜連町の木、白鳥を町の鳥に制定・発表
		6/10	瓜連町民憲章制定・発表
		7/20	「粗大ゴミの日」制定（那珂町）
		8/5	台風10号による千代橋の一部流失
		9/25	皇太子殿下下行啓（原研那珂研究所をご視察）
1987	昭和62年	3/31	杉核融合線開通
		4/6	那珂町ミニ・シルバー人材センター設立
		4/8	瓜連中学校で外国人講師による英語指導開始
		4/24	菅谷東小学校校舎・四中、屋内運動場・柔剣道場合同竣工式 平野地区を1区・2区・3区に制定
1988	昭和63年	8/14	第1回うりづら夏祭りが、商工会主催で開催
1989	平成元年	1/1	静神社と古徳沼が茨城自然100選に選定される
		2/28	新千代橋開通
		4/1	那珂町公共下水道供用開始
		4/28	木崎小学校竣工
		8/24	那珂町役場新庁舎落成記念式典
		9/4	那珂町役場新庁舎業務開始
		10/2	瓜連町住民基本台帳の電算化開始
		10/20	新庁舎へバス運行（水戸駅～那珂町役場） 那珂町住民基本台帳オンライン化 瓜連町公共下水道に着手 下玉川橋開通
1990	平成2年	3月	日本のさくら名所100選に静峰ふるさと公園の八重桜が選定される
		5/8	新木崎橋完成
		6/18	本米崎小学校新校舎完成
		10/16	環境センター竣工式典
		10/29	国際親善姉妹都市調印式（アメリカ・オークリッジ市） 西消防署の新庁舎落成 那珂町農業集落排水事業に着手
1991	平成3年	3月	下菅谷駅構内にステーションライブラリー完成
		4/23	瓜連町公共下水道供用開始
		6/8	生天目正氏が瓜連町名誉町民受賞、祝賀会開催 那珂町高齢者福祉事業団発足

平成 (4年～12年)			
西暦	年 月 日	主な出来事	
1992	平成4年	4/23	静峰ふるさと公園竣工式
		5/28	瓜連小学校木造校舎、体育館竣工式
		8/19	中学生の海外派遣事業（シアトル）を瓜連町青少年国際ふれあい事業で実施
1993	平成5年	1/13	那珂町総合福祉センター開館
		1/19	ひとり暮らし老人用緊急通報システム開通
		4/30	新瓜連町商工会館竣工式
		6/29	菅谷保育所移転竣工式 静駅前町営住宅建設開始
1994	平成6年	3/4	戸崎地区農業集落排水処理施設竣工式
		3/28	那珂町学校給食センター移転竣工式
		4/4	消防緊急通信指令システム可動
		4/26	那珂総合公園竣工記念式典、同時に歴史民俗資料館開館
		6/22	平野杉本線一部開通
		6/27	静駅前住宅建替え開始
		7/1	可燃ごみ指定袋による収集那珂町全町実施
		7/25	第1回なかひまわりフェスティバル開催
		9/1	瓜連駅に駐輪場完成、利用開始
		11/1	茨城県植物園に熱帯植物館開館
1995	平成7年	3/23	グラウンドゴルフ大会が、瓜連町社会福祉協議会主催で開催
		7/24	瓜連町役場分庁舎完成記念式典
		7/30	第2回なかひまわりフェスティバル
		11/13	デイサービスセンター「さくら」竣工式
		11/19	那珂町町制施行40周年記念式典
		12/3	瓜連町町制施行40周年記念式典
1996	平成8年	3/4	瓜連町ミニシルバーセンター設立
		4/23	西木倉地区農業集落排水処理施設竣工式典
		4/26	ふれあいセンターよしの落成式典
		5/3	国際友情の鐘除幕式（オークリッジ市）
		5/19	「NHKのど自慢」那珂総合公園アリーナで開催
		8/1	菅谷学童保育所開所式
		8/3	なかなか塾開塾
		10/1	瓜連町余暇活用施設「しどりの里」オープン
1997	平成9年	1/14	総合センターらぼーる建設着工
		2/4	瓜連町営プール建設開始（安全祈願祭）
		2/25	女性ネットワークなか設立総会
		11/19	瓜連町営プール竣工式
		11/23	文化のまちづくり事業で「うりづら秋の陣」開催 那珂八景の決定（主催：なかなか塾） 那珂西部工業団地4社に分譲終了
1998	平成10年	3月	新幸久橋開通
		3/26	常陸鴻巣ふれあい駅舎完成
		4/4	芳野学童保育所オープン
		4/28	茨城県きこ博物館開館
		5/1	総合センターらぼーるオープン
		5/28	那珂町商工会が旧那珂郵便局庁舎に移転
		11/3	第1回なかいきいきフェスタが総合公園で開催
		12/22	瓜連町福祉循環バス運行開始 那珂町子育て支援センター開設

平成	(11年～14年)		
西暦	年	月日	主な出来事
1999	平成11年	3/15	地域振興券交付開始
		9/19	一の関ため池親水公園内に「那珂市曲がり屋」移築復元完成
		9/30	(株) JCO東海事業所で国内初の臨界事故発生 静駅前町営住宅70戸完成
2000	平成12年	2/5	那珂町で戸籍事務にコンピュータを導入
		3/24	瓜連学校給食センター竣工式典
		3/25	那珂町総合保健福祉センター「ひだまり」開館
		4/1	那珂町介護保険制度スタート
		8/4	那珂町中学生議会開催
		9/30	原子力防災訓練実施(那珂町)
		11/3	第1回那珂町文化祭開催
		11/27	那珂町都市計画マスタープラン策定 那珂町エンゼルプラン策定 防災行政無線戸別受信機設置開始 那珂町制施行45周年記念式典
2001	平成13年	2/1	瓜連町ホームページ開設
		4/1	那珂瓜連聖苑業務開始
		4/1	那珂町で防災行政無線一部開局
		4/8	菅谷西学童保育所開所
		4/8	ふれあい街道多目的広場竣工、直売所「とんがりはっと」オープン
		6/29	劇団「たっつあい」全国表彰受賞
		7/22	額田・菅谷学童保育所開所
		8/13	夏季巡回ラジオ体操・みんなの体操会(那珂総合公園多目的グラウンド)
		10/1	瓜連町情報公開制度開始
		10/6	根本正誕生150周年記念式典開催
		10/27	瓜連町総合防災訓練実施
		11/5	那珂町役場の組織新体制でスタート 防災業務無線の戸別受信機全世帯・全事業所への設置終了 しどりの里利用者25万人達成 環境放射線測定局を設置 仮称「ふれあいの杜公園」建設開始 瓜連町小学生議会開催
2002	平成14年	4/1	第4次瓜連町総合計画開始
		5/5	しどりの里利用者30万人達成
		5/13	笠松運動公園に屋内プール兼アイススケート場オープン
		5/29	那珂町ITER国内候補地ならず「青森県六ヶ所村」に決定
		7/20	五台学童保育所開所
		8/1	平成14年度全国高校総体開会式に皇太子同妃両殿下行啓(笠松運動公園)
		8/5	住民基本台帳ネットワークシステム開催
		8/31	「なかひまわりフェスティバル2002」開催
		8月	瓜連小学校改築工事開始
		12/10	公園墓地瓜連富士霊園販売開始 県道那珂湊那珂線開通

平成	(15年～17年)		
西暦	年	月日	主な出来事
2003	平成15年	1/4	那珂町・瓜連町合併検討協議会発足
		2/27	水郡線下大賀陸橋開通
		8/1	那珂町個人情報保護条例制定
		8/25	住民基本台帳カード（ICカード）交付開始（2次稼動）
		8/30	「なかひまわりフェスティバル」開催
		9/11	合併の方式が編入合併で合意、合併検討協議会終了
		10/1	「那珂町・瓜連町合併協議会」設置
		10/1	ごだい保育園開園
		10/1	いばらきスポーツ施設予約システム導入
		11/13	ふれあいの杜公園竣工式典
		11/30	横堀学童保育所開所
		12/18	瓜連小学校校舎改築竣工式
		12月	瓜連富士霊園第二期整備着工
			菅谷・市毛線が開通
			横手市スポーツ少年団交流試合（那珂総合公園）
			那珂町イントラネット稼動
			那珂二中吹奏楽部、第9回東関東吹奏楽コンクールで銀賞受賞
			瓜連町認定農業者等連絡会発足
2004	平成16年	1/29	那珂町公的個人認証サービス開始
		3/27	本米崎幼稚園閉園、34年の歴史に幕
		4/21	新市の名称、那珂市で合意
		5/26	合併の期日、平成17年1月21日に決定
		7/12	那珂町電子申請・届出サービス開始
		7/12	那珂町・瓜連町合併協定調印式
		8/7	瓜連町で戸籍事務にコンピュータを導入
		8/28	「なかひまわりフェスティバル」開催
		9/12	那珂二中吹奏楽部東関東吹奏楽コンクールで銅賞
		10/22	横手市と友好都市盟約を締結
		11/27	新町施行50周年記念式典と合併による瓜連町閉町式典開催
		12/18	下大賀コミュニティセンター竣工式
			那珂町地域女性団体連絡会40周年記念式典
			瓜連駅前広場整備工事着手
2005	平成17年	1/20	瓜連町役場閉庁式典開催
		1/21	那珂町・瓜連町合併により、新市「那珂市」誕生 人口56,726人、世帯数19,452世帯、面積97.8k㎡ 特別参与に関谷哲生氏就任
		3/6	第1回那珂市議会定例会開催
		4/12	ふれあいセンターよこぼりオープン
		4月	結核対策推進優良市町村として表彰される（瓜連町）
		7/23	第39回全日本高等学校馬術競技大会開催、秋篠宮同妃両殿下ご来訪（水戸農業高校）
		8/27	第10回なかひまわりフェスティバル開催
		9/30	茨城県原子力総合防災訓練が、県はじめ関係5市村主催により実施される
		11/24	那珂市第1回文化祭
		11月	那珂市行政改革大綱策定

平成	(18年～21年)			
西暦	年	月	日	主な出来事
2006	平成18年	1/21		那珂市誕生1周年記念式典
		3月		瓜連駅の自由通路及び橋上駅舎が完成
		4/1		那珂市地域包括支援センター開設
		6/21		那珂市の花・木・鳥制定 市の花 ひまわり、市の木 八重桜、市の鳥 白鳥
		7/2		那珂市誕生1周年記念「NHK福祉ネットワーク、公開すこやか長寿」公開録画
		9月		田崎地区で市内初となる集落営農組織が設立（認定は11月）
		9/30		中里地区で市内初となる自主防災組織が誕生
		10/15		市立図書館がオープン
		11/1		余暇活用施設「しどりの里」が「しどりの湯保養センター」に名称を改め再開
		11/14		JR水郡線瓜連駅自由通路・駅前広場竣工式
		11/24		第2回那珂市文化祭
2007	平成19年	2/11		関谷哲生氏、特別参与退任
		3/24		菅谷東学童保育所が開所
		3/28		児童養護施設チルドレンズ・ホーム新寮舎竣工式典
		3/31		篠原晃重氏、助役退任
		4/1		那珂市副市長に寺門義一氏
		4/2		地域子育て支援センター「つぼみ」オープン
		5/20		芳野農産物直売所竣工式
		7/16		五台小学校校舎大規模改造工事完了、内覧会が開催される
		9/8		菅谷の一部の町名が、竹ノ内一～四丁目に変更
		11/3		市立図書館開館1周年記念・図書館まつり開催
		11/10		「ねんりんピック茨城2007（第20回全国健康福祉祭いばらき大会）開催
		11/23		第3回那珂市文化祭
2008	平成20年	2/24		那珂市議会議員選挙（定数24）
		3/18		常磐大学と官学連携協力協定を締結
		3/23		木崎学童保育所が開所
		3/30		戸崎コミュニティセンター竣工式
		4/20		田崎コミュニティセンター竣工式
		5/20		市民便利帳協働発行事業調印式
		6/8		しどりの湯保養センター・来館者1万人達成
		7/5		静峰ふるさと公園で「グラウンド・ゴルフ場」オープン
		7/16		都市計画道路駅南停車場、西室家・中道線が開通
		11/2		「国民文化祭」ひまわりフェスティバル2008開催
2009	平成21年	3/1		定額給付金対策室設置
		4/1		レジ袋削減に向け協定締結 〃 芳野市民農園開設
		6/1		市民課にパスポート申請窓口設置
		7/16		県央地域相互応援協定締結
		8/3		平和市長会議加盟
		8/5		那珂市指定管工事組合と災害応急復旧工事に関する協定締結
		9/1		ふれあいセンターごだいオープン
		10/3		曲がり屋移築10周年記念事業開催
		10/17		那珂市制施行5周年記念式典 市民の歌・踊りの制定
		10/24		那珂市総合防災訓練実施
		11/23		「開運！なんでも鑑定団in那珂」公開収録
		12/21		原子力総合防災訓練開催

平成 (22年～26年)			
西暦	年	月日	主な出来事
2010	平成22年	1/16	横手市との交流友好都市提携5周年記念式典
		2/25	那珂市都市計画マスタープラン策定
		3/24	戸多幼稚園及び木崎幼稚園閉園式開催
		4/1	コミュニティバス「ひまわりバス」出発式
		4/1	市民ニーズに即応した行政システムを確立するためグループ制導入
		4/11	「しどりの湯保養センター」利用者10万人達成
		7/10	国際親善姉妹都市盟約締結20周年記念式典
		11/3	市民課窓口及び総合公園において動画モニターによる市政情報の放送開始
2011	平成23年	3/11	東日本大震災発生 那珂市で震度6強を観測し市内全体に大きな被害を受ける。
		3/31	寺門義一副市長が退任
		4/1	新市民自治組織発足
		5/22	清水洞の上公園竣工式典開催
		9/4	日曜開庁開始
		11/1	緊急速報メールサービス(株NTTドコモ)開始
2012	平成24年	2/26	那珂市議会議員選挙(定数22名)
		2/27	第1回那珂市経営戦略会議開催
		4/1	那珂市副市長に松崎達人氏
		4/1	コミュニティバス「ひまわりバス」運行路線・ダイヤ改正
		4/1	市税等コンビニ収納サービス開始
		5/17	緊急速報メールサービス(KDDI(株))開始
		5/24	緊急速報メールサービス(ソフトバンクモバイル(株))開始
		7/6	横手市と災害時応援協定締結
		7/17	桶川市と災害時応援協定締結
		8/11	横手市・那珂市スポーツ交流試合
		9/24	(公社)隊友会茨城県隊友会那珂支部と災害時避難誘導及び物資輸送協定締結
		9/26	パルシステム茨城と災害時物資提供及び輸送協定締結
		9/29	第1回那珂市事業仕分けの実施
		11/5	那珂市総合開発審議会開催
		11/11	「那珂市立図書館」入館者200万人達成
		11/18	那珂市防災訓練開催
		11/30	～12/2 JR水郡線「奥久慈清流ライン号(SL)」運行
2013	平成25年	3月	第1次那珂市総合計画後期基本計画策定
		4/1	「デマンド交通(乗合タクシー)」実証運行開始
		4/5	海老名市・桜川市と災害時応援協定締結
		4/12	「こども発達相談センター(すまいる)」開設
		4/16	いばらき自治体クラウド基幹業務システム等の整備運営に関する協定締結(常陸大宮市、かすみがうら市、五霞町)
		7/1	那珂市社会福祉協議会事務所移転
		7/21	第23回参議院議員通常選挙
		9/8	茨城県知事選挙
		10/5	第2回那珂市事業仕分け実施
		11/7	広告付き市内案内板に係る協定を締結(表示灯株式会社東京支社)
		11/17	平成25年度那珂市戦没者追悼式開催
		11/27	ひまわり大使「ナカマロちゃん」利用協定締結
		12/18	子育て応援サイト運用開始

平成	(26年～)				
西暦	年	月	日	主な出来事	
2014	平成26年	2/21		那珂市特産品ブランド推進協議会発足	
		3/28		一の関調節池に太陽光発電施設の通電開始	
		4/2		新生芳野学童保育所開設	
		5/12		一の関調節池に太陽光発電施設に係る開所式開催	
		6/7		なか環境市民会議設立	
		10月		水道料金のコンビニ納付開始	
		10/11	～10/12	友好都市提携10周年記念式典開催(秋田県横手市)	
		10/20		(株)伊藤園と「災害時飲料水提供」に関する協定締結	
		10/30		茨城県行政書士会と「災害時における支援」に関する協定締結	
		11/8		市民参加型外部評価実施	
		11/15		市政施行10周年記念式典開催	
		11/21		平成26年度那珂市特産品ブランド認証品6品認定	
		12/5	～12/7	JR水郡線全線開通80周年記念SL運行	
		12月		子育て世帯臨時特例給付金の支給開始	
2015	平成27年	2/1		クラウド化基幹業務系システム稼働開始	
		3/16		JR水郡線後台駅に公衆トイレ整備	
		3/20		市内金融機関等と「要援護者等の見守り活動協力」に関する協定締結	
		3/22		本米崎小学校閉校記念式典開催	
		3/23		木崎地区交流センター竣工式開催	
		3月		「那珂市ゆかりの先人たち」の販売開始	
		4/1		額田保育所を学校法人体制学園に移管し民営化	
		4/2		両宮遊歩道供用開始	
		6/1		プレミアム商品券販売開始	
		7/15		市役所庁舎内にキッズスペース設置	
		7/24		茨城第一交通(株)と「災害時緊急救援輸送」に関する協定締結	



### I - 3 歴代首長

#### 旧那珂町

初代 第3代		在職
		2期 S30. 4. 30 ~ S34. 4. 29 S38. 4. 30 ~ S42. 4. 29
寺門 治平 氏		

第2代		在職
		1期 S34. 4. 30 ~ S38. 4. 29
宮本 雅二 氏		

第4代 第5代 第6代 第7代		在職
		4期 S42. 4. 30 ~ S57. 12. 28
笹島 榮二 氏		

第8代 第9代 第10代		在職
		3期 S58. 2. 13 ~ H7. 2. 12
浅川 泰郷 氏		

第11代 第12代 第13代		在職
		3期 H7. 2. 13 ~ H17. 1. 20
小宅 近昭 氏		

#### 旧瓜連町

初代		在職
		1期 S30. 5. 1 ~ S34. 3. 6 ※ 茨城県知事当選4回 参議院議員当選3回
岩上 二郎 氏		

第2代		在職
		1期 S34. 4. 30 ~ S37. 8. 23
中井川 儀兵衛 氏		

第3代 第4代 第5代 第6代 第7代 第8代 第9代		在職
		7期 S37. 9. 16 ~ H2. 9. 15
生天目 正 氏		

第10代		在職
		1期 H2. 9. 16 ~ H6. 9. 15
先崎 千尋 氏		

第11代 第12代 第13代		在職
		3期 H6. 9. 16 ~ H17. 1. 20
関谷 哲生 氏		

平成17年1月21日 旧那珂町・旧瓜連町が合併して那珂市誕生

初代 第2代		在職
		2期 H17. 1. 21 ~ H23. 2. 12
小宅 近昭 氏		

第3代 第4代		在職
		2期 H23. 2. 13 ~ 現在
海野 徹 氏		

## I - 4 那珂市の文化財

区分	有形文化財										無形文化財				合計	
	建造物	絵画	彫刻	工芸品	書跡	典籍	古文書	考古資料	歴史資料	有形民俗文化財	無形民俗文化財	史跡	名勝	天然記念物		
指定	国		3					1							4	
指定	県	1	5	8	3	3			1			1		4	26	
指定	市	2	3	8	6	1	1	10	1		2	4		16	54	
計		3	11	16	9	4	0	1	11	2	0	2	5	0	20	84

※参考（国・県指定文化財一覧）

指定	No	種類	名称	管理者	指定年月日
国	1	絵画	紙本著色聖徳太子絵傳	上宮寺	T4. 3. 26
	2	絵画	紙本著色拾遺古徳傳	常福寺	M36. 4. 15
	3	絵画	絹本著色法然上人像	常福寺	T5. 3. 24
	4	考古	銅印（附印筭）	静神社	S29. 3. 20
県	1	建造物	鈴木家住宅	個人	S47. 12. 18
	2	絵画	紙本著色三十六歌仙	静神社	S37. 10. 24
	3	絵画	紙本著色涅槃図	常福寺	S47. 12. 18
	4	絵画	紙本著色智光曼荼羅	常福寺	S47. 12. 18
	5	絵画	紺紙金泥清海曼荼羅	常福寺	S47. 12. 18
	6	絵画	絹本著色滝見観音図	弘願寺	S63. 1. 25
	7	彫刻	木造阿弥陀如来立像	阿弥陀寺	S46. 10. 28
	8	彫刻	木造阿弥陀如来立像、両脇侍立像（※1）	引接寺	S46. 10. 28 ※1 H6. 1. 26追加
	9	彫刻	木造薬師如来座像	一乗院	S47. 12. 18
	10	彫刻	木造毘沙門天像	一乗院	S47. 12. 18
	11	彫刻	木造吉祥天像	一乗院	S47. 12. 18
	12	彫刻	木造善尼師童子像	一乗院	S47. 12. 18
	13	彫刻	銅造阿弥陀如来立像	常福寺	S47. 12. 18
	14	彫刻	木造如意輪観音立像	仲福田区	H18. 11. 16
	15	工芸品	説相箱（銅装説明箱）	常福寺	S47. 12. 18
	16	工芸品	七官青磁香炉台	常福寺	S47. 12. 18
	17	工芸品	八稜鏡	常福寺	S47. 12. 18
	18	書跡	了譽筆別当職譲状	常福寺	S47. 12. 18
	19	書跡	日本書紀私鈔並に人王百代具名記	常福寺	S47. 12. 18
	20	書跡	阿弥陀経（徳川斉昭筆）	常福寺	S47. 12. 18
	21	歴史資料	紙本墨書大般若経（附唐櫃3合）	毘盧遮那寺	S52. 5. 2
	22	史跡	瓜連城跡	常福寺	S9. 12. 18
	23	天然記念物	不動院のカヤ	不動院	S49. 3. 31
	24	天然記念物	菅谷のカヤ	個人	S50. 3. 25
	25	天然記念物	菅谷のモチノキ	個人	S50. 3. 25
	26	天然記念物	静のムクノキ	市教育委員会	S14. 3. 31

Ⅱ-1 人口・世帯数(大字別)

平成27年4月1日現在、住民基本台帳による

大字名	世帯数	人 口			平均世帯員数	H17.4.1 現在人口	人口増加率 (対H17年)
		計	男	女			
本米崎	414	1,068	526	542	2.58	1,263	△ 15.4 %
向山	243	637	318	319	2.62	667	△ 4.5 %
横堀	491	1,296	648	648	2.64	1,339	△ 3.2 %
堤	248	642	327	315	2.59	655	△ 2.0 %
杉	611	1,614	775	839	2.64	1,633	△ 1.2 %
<b>神崎地区計</b>	<b>2,007</b>	<b>5,257</b>	<b>2,594</b>	<b>2,663</b>	<b>2.62</b>	<b>5,557</b>	<b>△ 5.4 %</b>
額田東郷	233	640	303	337	2.75	709	△ 9.7 %
額田南郷	805	2,064	1,031	1,033	2.56	2,127	△ 3.0 %
額田北郷	441	1,143	586	557	2.59	1,330	△ 14.1 %
<b>額田地区計</b>	<b>1,479</b>	<b>3,847</b>	<b>1,920</b>	<b>1,927</b>	<b>2.60</b>	<b>4,166</b>	<b>△ 7.7 %</b>
菅谷	7,300	18,256	9,041	9,215	2.50	17,768	2.7 %
福田	526	1,390	670	720	2.64	1,461	△ 4.9 %
竹ノ内1丁目	196	496	250	246	2.53	-	-
竹ノ内2丁目	120	311	153	158	2.59	-	-
竹ノ内3丁目	90	219	110	109	2.43	-	-
竹ノ内4丁目	104	314	158	156	3.02	-	-
<b>菅谷地区計</b>	<b>8,336</b>	<b>20,986</b>	<b>10,382</b>	<b>10,604</b>	<b>2.52</b>	<b>19,229</b>	<b>9.1 %</b>
後台	1,579	4,067	1,963	2,104	2.58	3,940	3.2 %
中台	835	2,041	1,016	1,025	2.44	2,223	△ 8.2 %
東木倉	262	675	341	334	2.58	759	△ 11.1 %
西木倉	184	460	224	236	2.50	503	△ 8.5 %
豊喰	259	670	324	346	2.59	718	△ 6.7 %
津田	155	359	167	192	2.32	382	△ 6.0 %
上河内	0	0	0	0	0	0	-
<b>五台地区計</b>	<b>3,274</b>	<b>8,272</b>	<b>4,035</b>	<b>4,237</b>	<b>2.53</b>	<b>8,525</b>	<b>△ 3.0 %</b>
戸	431	1,113	553	560	2.58	1,366	△ 18.5 %
田崎	87	244	123	121	2.80	297	△ 17.8 %
大内	62	137	71	66	2.21	156	△ 12.2 %
下江戸	113	275	135	140	2.43	346	△ 20.5 %
上国井	0	0	0	0	0	1	△ 100.0 %
<b>戸多地区計</b>	<b>693</b>	<b>1,769</b>	<b>882</b>	<b>887</b>	<b>2.55</b>	<b>2,166</b>	<b>△ 18.3 %</b>
飯田	780	1,983	998	985	2.54	2,088	△ 5.0 %
鴻巣	696	1,853	904	949	2.66	1,988	△ 6.8 %
戸崎	396	1,021	517	504	2.58	1,056	△ 3.3 %
<b>芳野地区計</b>	<b>1,872</b>	<b>4,857</b>	<b>2,419</b>	<b>2,438</b>	<b>2.59</b>	<b>5,132</b>	<b>△ 5.4 %</b>
鹿島	68	205	99	106	3.01	219	△ 6.4 %
門部	404	1,042	509	533	2.58	1,203	△ 13.4 %
北酒出	113	300	155	145	2.65	357	△ 16.0 %
南酒出	340	854	413	441	2.51	965	△ 11.5 %
<b>木崎地区計</b>	<b>925</b>	<b>2,401</b>	<b>1,176</b>	<b>1,225</b>	<b>2.60</b>	<b>2,744</b>	<b>△ 12.5 %</b>
静	176	496	231	265	2.82	541	△ 8.3 %
下大賀	302	814	398	416	2.70	926	△ 12.1 %
瓜連	1,089	2,851	1,380	1,471	2.62	3,035	△ 6.1 %
中里	631	1,150	526	624	1.82	1,231	△ 6.6 %
古徳	261	708	351	357	2.71	764	△ 7.3 %
鹿島	94	260	127	133	2.77	321	△ 19.0 %
平野	750	1,979	955	1,024	2.64	2,270	△ 12.8 %
<b>瓜連地区計</b>	<b>3,303</b>	<b>8,258</b>	<b>3,968</b>	<b>4,290</b>	<b>2.50</b>	<b>9,088</b>	<b>△ 9.1 %</b>
<b>合計</b>	<b>21,889</b>	<b>55,647</b>	<b>27,376</b>	<b>28,271</b>	<b>2.54</b>	<b>56,607</b>	<b>△ 1.70 %</b>

人口が増加している地区

人口が15%以上減少している地区

## Ⅱ-2 5歳階級別人口

各年4月1日現在、住民基本台帳による

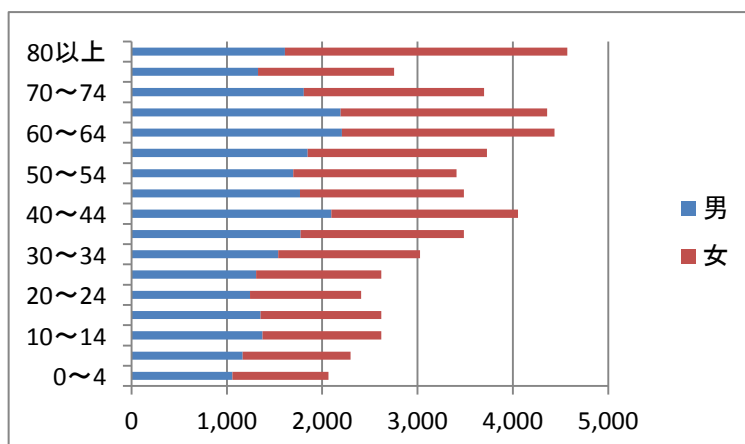
年齢	平成27年			平成17年			増減数(対17年)		
	総数	男	女	総数	男	女	総数	男	女
0～4	2,067	1,060	1,007	2,330	1,223	1,107	△ 263	△ 163	△ 100
5～9	2,299	1,167	1,132	2,588	1,335	1,253	△ 289	△ 168	△ 121
10～14	2,619	1,375	1,244	2,923	1,553	1,370	△ 304	△ 178	△ 126
15～19	2,619	1,354	1,265	3,340	1,666	1,674	△ 721	△ 312	△ 409
20～24	2,408	1,244	1,164	3,242	1,620	1,622	△ 834	△ 376	△ 458
25～29	2,619	1,306	1,313	3,356	1,685	1,671	△ 737	△ 379	△ 358
30～34	3,027	1,540	1,487	3,784	1,920	1,864	△ 757	△ 380	△ 377
35～39	3,488	1,774	1,714	3,354	1,703	1,651	134	71	63
40～44	4,054	2,097	1,957	3,369	1,681	1,688	685	416	269
45～49	3,487	1,766	1,721	3,804	1,897	1,907	△ 317	△ 131	△ 186
50～54	3,408	1,697	1,711	4,540	2,279	2,261	△ 1,132	△ 582	△ 550
55～59	3,729	1,849	1,880	4,546	2,328	2,218	△ 817	△ 479	△ 338
60～64	4,437	2,208	2,229	3,975	2,029	1,946	462	179	283
65～69	4,360	2,193	2,167	3,096	1,571	1,525	1,264	622	642
70～74	3,699	1,809	1,890	2,878	1,357	1,521	821	452	369
75～79	2,754	1,327	1,427	2,414	1,036	1,378	340	291	49
80以上	4,573	1,610	2,963	3,068	1,036	2,032	1,505	574	931
不詳	0	0	0	0	0	0	0	0	0
総数	55,647	27,376	28,271	56,607	27,919	28,688	△ 960	△ 543	△ 417

(再掲)									
0歳	398	206	192	441	250	191	△ 43	△ 44	1
1歳	377	190	187	444	244	200	△ 67	△ 54	△ 13
2歳	414	204	210	439	214	225	△ 25	△ 10	△ 15
3歳	436	220	216	495	250	245	△ 59	△ 30	△ 29
4歳	442	240	202	511	265	246	△ 69	△ 25	△ 44
5歳	448	238	210	538	272	266	△ 90	△ 34	△ 56
6歳	440	225	215	475	243	232	△ 35	△ 18	△ 17
15歳未満	6,985	3,602	3,383	7,841	4,111	3,730	△ 856	△ 509	△ 347
15～64歳	33,276	16,835	16,441	37,310	18,808	18,502	△ 4,034	△ 1,973	△ 2,061
65歳以上	15,386	6,939	8,447	11,456	5,000	6,456	3,930	1,939	1,991
65～74歳	8,059	4,002	4,057	5,974	2,928	3,046	2,085	1,074	1,011
75歳以上	7,327	2,937	4,390	5,482	2,072	3,410	1,845	865	980

年齢別割合(%)

年齢	平成27年			平成17年		
	総数	男	女	総数	男	女
15歳未満	12.6%	13.2%	12.0%	13.9%	14.7%	13.0%
15～64歳	59.8%	61.5%	58.2%	65.9%	67.4%	64.5%
65歳以上	27.6%	25.3%	29.9%	20.2%	17.9%	22.5%
65～74歳	14.5%	14.6%	14.4%	10.6%	10.5%	10.6%
75歳以上	13.2%	10.7%	15.5%	9.7%	7.4%	11.9%



Ⅱ－3 年齢3区分別人口(大字別)

平成27年4月1日現在、住民基本台帳による

大字名	3区分別人口			3区分別人口割合			人口(再掲)	
	15歳未満	15～64歳	65歳以上	15歳未満	15～64歳	65歳以上	0～6歳	75歳以上
総数	6,985	33,276	15,386	12.6%	59.8%	27.6%	2,955	7,327
本米崎	92	595	381	8.6%	55.7%	35.7%	41	208
向山	58	382	197	9.1%	60.0%	30.9%	26	102
横堀	140	763	393	10.8%	58.9%	30.3%	63	182
堤	76	366	200	11.8%	57.0%	31.2%	28	86
杉	208	1,055	351	12.9%	65.4%	21.7%	107	162
額田東郷	59	359	222	9.2%	56.1%	34.7%	22	120
額田南郷	231	1,201	632	11.2%	58.2%	30.6%	71	284
額田北郷	135	646	362	11.8%	56.5%	31.7%	35	168
菅谷	2,730	11,480	4,046	15.0%	62.9%	22.2%	1,320	1,696
福田	158	819	413	11.4%	58.9%	29.7%	56	204
竹ノ内1丁目	96	301	99	19.4%	60.7%	20.0%	43	44
竹ノ内2丁目	53	201	57	17.0%	64.6%	18.3%	23	13
竹ノ内3丁目	46	158	15	21.0%	72.1%	6.8%	17	3
竹ノ内4丁目	94	202	18	29.9%	64.3%	5.7%	52	2
後台	549	2,298	1,220	13.5%	56.5%	30.0%	191	558
中台	233	1,146	662	11.4%	56.1%	32.4%	81	267
東木倉	84	377	214	12.4%	55.9%	31.7%	34	93
西木倉	49	252	159	10.7%	54.8%	34.6%	19	83
豊喰	79	373	218	11.8%	55.7%	32.5%	31	106
津田	37	210	112	10.3%	58.5%	31.2%	23	48
戸	69	657	387	6.2%	59.0%	34.8%	26	228
田崎	11	155	78	4.5%	63.5%	32.0%	4	49
大内	3	64	70	2.2%	46.7%	51.1%	1	37
下江戸	15	132	128	5.5%	48.0%	46.5%	3	69
飯田	212	1,195	576	10.7%	60.3%	29.0%	77	300
鴻巣	271	1,063	519	14.6%	57.4%	28.0%	104	274
戸崎	109	613	299	10.7%	60.0%	29.3%	53	161
鹿島	20	125	60	9.8%	61.0%	29.3%	5	29
門部	93	604	345	8.9%	58.0%	33.1%	29	203
北酒出	25	180	95	8.3%	60.0%	31.7%	11	59
南酒出	97	475	282	11.4%	55.6%	33.0%	30	152
静	57	270	169	11.5%	54.4%	34.1%	19	100
下大賀	74	459	281	9.1%	56.4%	34.5%	27	151
瓜連	363	1,652	836	12.7%	57.9%	29.3%	140	427
中里	115	478	557	10.0%	41.6%	48.4%	52	360
古徳	73	424	211	10.3%	59.9%	29.8%	25	110
鹿島	16	154	90	6.2%	59.2%	34.6%	2	46
平野	155	1,392	432	7.8%	70.3%	21.8%	64	143

65歳以上の人口が20%未満  
65歳以上の人口が40%以上

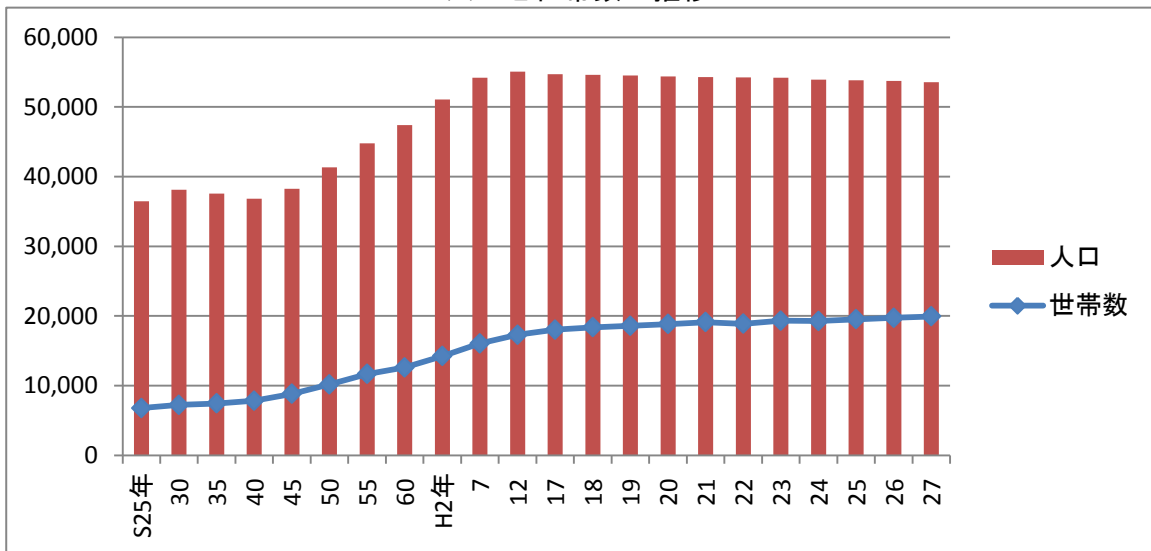
### Ⅲ-1 人口・世帯数の推移

各年10月1日現在、単位：世帯、人

年次	世帯数	人口			平均人口 (1世帯当たり)	人口密度 (1km <sup>2</sup> 当たり)	備考
		総数	男	女			
○ 昭和 25年	6,778	36,484	17,814	18,670	5.4	397.0	
○ 30	7,243	38,113	19,568	18,545	5.3	389.9	
○ 35	7,437	37,544	18,440	19,104	5.0	384.4	
○ 40	7,845	36,838	17,848	18,990	4.7	377.0	
○ 45	8,823	38,256	18,701	19,555	4.3	391.5	
○ 50	10,188	41,330	20,118	21,212	4.1	422.9	
○ 55	11,663	44,768	21,887	22,881	3.8	458.1	
○ 60	12,607	47,388	23,248	24,140	3.8	484.9	
○ 平成 2年	14,246	51,078	24,936	26,142	3.6	522.3	
○ 7	16,050	54,178	26,449	27,729	3.4	554.0	
○ 12	17,289	55,069	26,887	28,182	3.2	563.1	
○ 17	18,034	54,705	26,748	27,957	3.0	559.4	
○ 18	18,366	54,614	26,691	27,923	3.0	558.4	
○ 19	18,573	54,528	26,583	27,945	2.9	557.5	
○ 20	18,838	54,367	26,511	27,856	2.9	555.9	
○ 21	19,111	54,302	26,479	27,823	2.8	555.2	
○ 22	18,889	54,240	26,388	27,852	2.9	554.6	
○ 23	19,310	54,178	26,393	27,785	2.8	554.0	
○ 24	19,278	53,920	26,243	27,677	2.8	551.3	
○ 25	19,517	53,835	26,167	27,668	2.8	550.5	
○ 26	19,722	53,749	26,136	27,613	2.7	549.5	
○ 27	19,943	53,543	26,067	27,476	2.7	547.4	

資料： ○印は国勢調査、それ以外は茨城県常住人口調査。  
 人口密度は国土地理院の全国都道府県市町村別面積調による面積を利用。  
 (注) 昭和25年は那珂町の旧7町村と静村を含まない瓜連町の合計。  
 平成27年数値は、平成27年国勢調査の集計結果により変更有。  
 平成17年以前は旧町の合計値。

人口と世帯数の推移

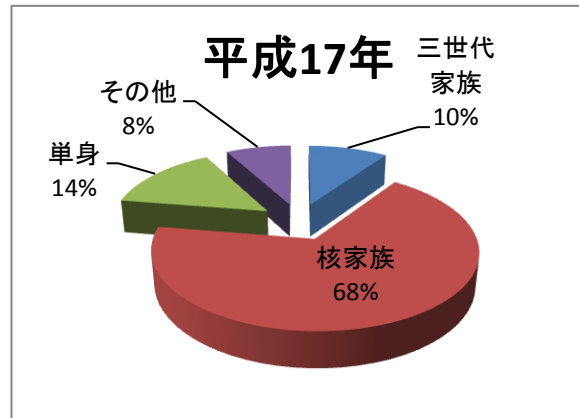
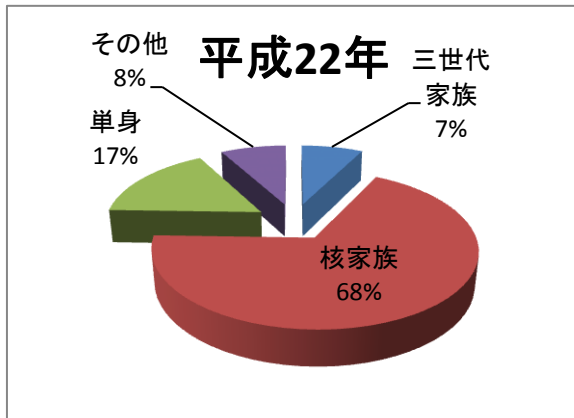


Ⅲ－２ 家族の型別の一般世帯数、世帯人員

各年10月1日現在

			平成22年		平成17年	
			一般世帯数	人員	一般世帯数	人員
総 数			18,854	52,867	17,994	53,397
親 族 世 帯	核 家 族 世 帯	夫婦のみ	4,509	9,018	3,978	7,962
		夫婦と子供	6,596	23,821	6,776	24,610
		男親と子供	293	678	261	610
		女親と子供	1,426	3,343	1,194	2,859
	親そ 族の 世他 帯の	夫婦と親	528	1,727	543	1,776
	夫婦、子供と親	1,411	7,142	1,741	8,994	
	その他	859	3,713	835	3,865	
非 親 族 世 帯			119	312	53	108
単 独 世 帯			3,113	3,113	2,613	2,613
(再掲) 母子世帯、父子世帯数・人員						
			平成22年		平成17年	
母子世帯数及び人員			227	595	184	488
父子世帯数及び人員			38	98	42	115
(再掲) 6歳、18歳未満の親族のいる世帯数						
			平成22年		平成17年	
			6歳未満	18歳未満	6歳未満	18歳未満
総 数			1,916	5,110	2,100	5,485
親 族 世 帯	核 家 族 世 帯	夫婦のみ				
		夫婦と子供	1,433	3,470	1,522	3,596
		男親と子供	2	50	7	47
		女親と子供	61	326	65	287
親そ 族の 世他 帯の	親そ 族の 世他 帯の	夫婦と親				
		夫婦、子供と親	235	784	312	1,084
		その他	182	466	194	470
非 親 族 世 帯			3	14		
単 独 世 帯						1

資料：国勢調査 ※不明を除く



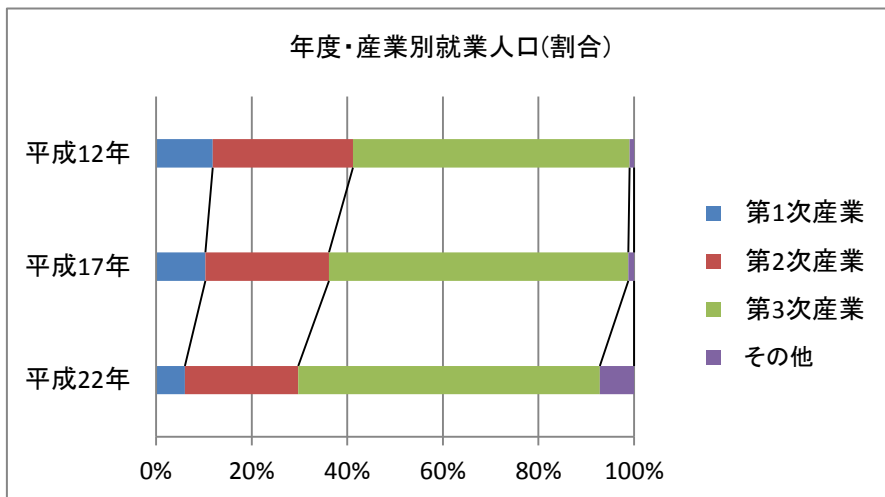
Ⅲ－3 産業分類別就業人口（15歳以上）

各年10月1日現在

	平成22年	平成17年	平成12年
<b>総数（「分類不能」を含む）</b>	<b>26,544</b>	<b>27,612</b>	<b>28,570</b>
<b>第1次産業</b>	<b>1,606</b>	<b>2,853</b>	<b>3,385</b>
農業	1,591	2,836	3,377
林業	15	16	6
漁業		1	2
<b>第2次産業</b>	<b>6,291</b>	<b>7,130</b>	<b>8,395</b>
鉱業	2	4	1
建設業	2,209	2,456	2,819
製造業	4,080	4,670	5,575
<b>第3次産業</b>	<b>16,757</b>	<b>17,302</b>	<b>16,522</b>
電気・ガス・熱供給・水道業	158	191	198
（情報通信業）	510	635	
（運輸業）	1,215	1,087	
運輸・通信			1,558
（卸売・小売）	4,207	4,440	
卸売・小売・飲食店			5,535
金融・保険業	676	700	849
不動産業	206	160	156
（飲食店、宿泊業）	1,086	1,059	
（医療、福祉）	2,717	2,256	
（教育、学習支援業）	1,202	1,265	
（複合サービス業）	193	353	
（学術研究、専門・技術サービス）	951		
（生活関連サービス業、娯楽業）	1,052		
（サービス業（他に分類されないもの）	1,532	3,934	
サービス業			7,067
公務・他	1,052	1,222	1,159
<b>分類不能</b>	<b>1,890</b>	<b>327</b>	<b>268</b>

構成比	平成22年	平成17年	平成12年
第1次産業	6.05%	10.33%	11.85%
第2次産業	23.70%	25.82%	29.38%
第3次産業	63.13%	62.66%	57.83%
その他	7.12%	1.18%	0.94%

資料：国勢調査 ※不明を除く





### Ⅲ－４ 居住の種類・住宅の所有の会計別一般世帯数、人員、延べ面積

世帯数 各年10月1日現在、 単位：世帯

	住宅に住む一般世帯	主世帯					間借り	住宅以外に住む一般住宅
		持ち家	公営・都市機構・公社の借家	民営の借家	給与住宅			
平成22年	18,779	18,590	15,725	263	2,478	124	189	75
平成17年	17,939	17,746	14,991	312	2,291	152	193	55
平成12年	17,163	17,027	14,334	316	2,187	190	136	94

人員 単位：人

	住宅に住む一般世帯	主世帯					間借り	住宅以外に住む一般住宅
		持ち家	公営・都市機構・公社の借家	民営の借家	給与住宅			
平成22年	52,725	52,273	45,709	700	5,592	272	452	142
平成17年	53,292	52,799	46,257	844	5,377	321	493	105
平成12年	53,704	53,374	46,941	867	5,163	403	330	141

延べ面積 単位：㎡

	住宅に住む一般世帯	主世帯					間借り	住宅以外に住む一般住宅
		持ち家	公営・都市機構・公社の借家	民営の借家	給与住宅			
1世帯当たり 平成22年	—	—	—	—	—	—	—	—
平成17年	114.4	115.1	127.1	55.2	48.4	64.7	51.4	...
平成12年	114.5	115.0	127.1	64.4	46.1	72.7	50.6	...
1人当たり 平成22年	—	—	—	—	—	—	—	—
平成17年	38.5	38.7	41.2	20.4	20.6	30.7	20.1	...
平成12年	36.6	36.7	38.8	23.5	19.5	34.3	20.9	...

資料：国勢調査

※住宅以外に住む一般世帯…寄宿舍・寮など生計を共にしない単身者の集まりを居住させるための建物や病院、学校、旅館、会社、工場、事務所などの居住用でない建物。仮小屋、天幕小屋など応急的に作られた住居も含む。

※平成22年の延べ面積は調査なしのため、データなし。

※不明を除く

### Ⅲ－５ 自然動態（出生・死亡）

#### ○出生

各年1月1日～12月31日

	平成26年	平成25年	平成24年	平成23年
計	417	347	406	394
男	216	175	203	214
女	201	172	203	180
普通出生率	7.7	6.4	7.5	7.3

資料：茨城県常住人口調査  
※住民票地が那珂市の出生者数

#### ○参考(合計特殊出生率など)

各年1月1日～12月31日

		平成26年	平成25年	平成24年	平成23年
母親の年齢別出生数	15～19	4	7	6	7
	20～24	36	30	49	40
	25～29	120	108	109	118
	30～34	140	126	150	152
	35～39	94	66	71	63
	40～44	20	13	20	14
	45～49	0	0	0	0
合計特殊出生率		1.56	1.29	1.45	1.38

各年における厚生労働省人口動態調査の5歳階級別母親の年齢別出生数及び各年10月1日現在における茨城県常住人口調査の5歳階級別女性人口を基に市独自に算出したもの。  
※出生者数は那珂市で出生届出のあった件数

#### ○死亡

	平成26年	平成25年	平成24年	平成23年
計	581	553	592	561
男	290	294	299	286
女	291	259	293	275
死亡率	10.8	10.2	11.0	10.4

#### 再掲

		平成26年	平成25年	平成24年	平成23年
年齢階級別死亡者数	総数	581	553	592	561
	0～4	1	0	0	1
	5～9	0	0	0	0
	10～14	2	0	0	0
	15～19	0	1	0	0
	20～24	1	1	3	0
	25～29	2	1	3	0
	30～34	1	5	3	1
	35～39	2	2	5	7
	40～44	1	2	7	5
	45～49	4	6	5	6
	50～54	13	9	18	10
	55～59	13	13	14	12
	60～64	26	22	25	33
	65～69	45	39	41	34
	70～74	31	44	39	26
	75～79	59	66	62	65
	80～84	108	79	96	96
	85～89	105	127	101	130
	90～94	110	82	99	96
95～99	42	43	56	36	
100～	15	11	15	3	
年齢不詳	...	...	...	...	

資料：茨城県常住人口調査

Ⅲ－6 地域別社会動態（転入・転出）

平成26年1月1日～12月31日

転入(従前の住所地別転入者数)	
県外計	391
県内計	1,309
北海道	13
青森県	2
岩手県	3
宮城県	2
秋田県	2
山形県	4
福島県	14
栃木県	30
群馬県	12
埼玉県	40
千葉県	54
東京都	60
神奈川県	24
新潟県	2
富山県	1
石川県	1
福井県	5
山梨県	5
長野県	1
岐阜県	1
静岡県	8
愛知県	2
三重県	1
滋賀県	0
京都府	0
大阪府	5
兵庫県	5
奈良県	0
和歌山県	0
鳥取県	0
島根県	7
岡山県	0
広島県	2
山口県	2
徳島県	0
香川県	0
愛媛県	0
高知県	0
福岡県	3
佐賀県	0
長崎県	0
熊本県	0
大分県	0
宮崎県	0
鹿児島県	0
沖縄県	0
国外	43
その他	37

転出(転出先の住所地転出者数)	
県外計	555
県内計	1,159
北海道	12
青森県	2
岩手県	2
宮城県	13
秋田県	2
山形県	2
福島県	32
栃木県	30
群馬県	22
埼玉県	57
千葉県	65
東京都	116
神奈川県	70
新潟県	4
富山県	0
石川県	2
福井県	0
山梨県	4
長野県	5
岐阜県	1
静岡県	14
愛知県	10
三重県	2
滋賀県	0
京都府	5
大阪府	8
兵庫県	6
奈良県	2
和歌山県	0
鳥取県	0
島根県	0
岡山県	0
広島県	0
山口県	0
徳島県	0
香川県	1
愛媛県	0
高知県	0
福岡県	1
佐賀県	1
長崎県	0
熊本県	0
大分県	0
宮崎県	0
鹿児島県	1
沖縄県	3
国外	43
その他	17

資料：茨城県常住人口調査

## Ⅲ－７ 年齢別社会動態（転入・転出）

平成26年1月1日～12月31日

年齢階級	転 入			転 出		
	総 数	男	女	総 数	男	女
総 数	1,700	903	797	1,714	879	835
0～4	178	95	83	120	68	52
5～9	90	52	38	55	28	27
10～14	39	19	20	31	19	12
15～19	48	29	19	87	57	30
20～24	164	87	77	288	134	154
25～29	315	155	160	358	168	190
30～34	270	133	137	241	111	130
35～39	208	121	87	188	106	82
40～44	109	56	53	104	55	49
45～49	70	38	32	63	39	24
50～54	51	31	20	35	22	13
55～59	32	19	13	41	24	17
60～64	29	22	7	26	12	14
65～69	28	16	12	20	12	8
70～74	16	8	8	20	12	8
75～79	22	12	10	9	6	3
80～84	11	5	6	9	1	8
85～89	13	4	9	10	5	5
90～94	7	1	6	7	0	7
95～99	0	0	0	2	0	2
100～	0	0	0	0	0	0
年齢不詳	0	0	0	0	0	0

資料：茨城県常住人口調査

Ⅲ－8 年齢階級別配偶関係

平成22年10月1日現在

年齢	男						女					
	総数(1)	未婚	有配偶	死別	離別	不詳	総数(1)	未婚	有配偶	死別	離別	不詳
総数	22,672	6,458	14,685	818	657	54	24,428	4,831	14,906	3,571	1,000	120
年齢階級別												
15～19	1,365	1,363	2	0	0	0	1,243	1,240	3	0	0	0
20～24	1,013	951	59	0	3	0	1,128	1,012	107	0	9	0
25～29	1,338	930	394	0	14	0	1,384	860	485	1	37	1
30～34	1,562	788	736	1	36	1	1,579	570	937	1	71	0
35～39	1,925	660	1,200	4	61	0	1,875	387	1,348	10	130	0
40～44	1,722	456	1,200	3	63	0	1,700	221	1,361	11	107	0
45～49	1,611	330	1,192	9	80	0	1,698	140	1,424	27	107	0
50～54	1,769	288	1,379	18	82	2	1,850	74	1,628	63	84	1
55～59	2,154	307	1,728	31	87	1	2,164	75	1,830	126	130	3
60～64	2,335	193	1,967	60	112	3	2,293	59	1,911	212	109	2
65～69	1,869	98	1,622	93	50	6	1,918	51	1,483	303	73	8
70～74	1,475	54	1,272	106	34	9	1,500	45	985	411	49	10
75～79	1,159	24	974	130	22	9	1,456	33	789	579	35	20
80～84	784	9	608	145	7	15	1,254	32	441	724	36	21
85～89	416	5	272	130	5	4	861	24	141	664	16	16
90～94	143	2	70	66	1	4	386	6	26	324	5	25
95～99	30	0	9	21	0	0	129	2	7	105	2	13
100歳以上	2	0	1	1	0	0	10	0	0	10	0	0
(再掲)												
65歳以上	5,868	192	4,818	692	119	47	7,514	193	3,872	3,120	216	113
75歳以上	2,534	40	1,934	493	35	32	4,096	97	1,404	2,406	94	95
85歳以上	591	7	352	218	6	8	1,386	32	174	1,103	23	54
平均年齢	51.1	33.2	57.3	76.8	53.7	75.8	53.3	29.7	54.8	78.4	52.9	82.6

資料：国勢調査 ※不明を除く

## IV-1 事業所数及び従業員数

H24は2月1日・H21は7月1日現在

	事業所数			従業者数(人)		
	H24	H21	増減率	H24	H21	増減率
那珂市	1,953	2,106	△ 7.3	15,758	17,189	△ 8.3

## 参考

茨城県全体	122,835	131,994	△ 6.9	1,216,659	1,278,830	△ 4.9
水戸市	14,031	15,190	△ 7.6	140,882	151,248	△ 6.9
日立市	7,592	8,166	△ 7.0	93,425	96,592	△ 3.3
土浦市	6,970	7,387	△ 5.6	72,782	78,119	△ 6.8
古河市	6,305	6,766	△ 6.8	56,537	60,008	△ 5.8
石岡市	3,208	3,575	△ 10.3	26,605	29,395	△ 9.5
結城市	2,401	2,589	△ 7.3	20,571	21,395	△ 3.9
龍ヶ崎市	2,634	2,884	△ 8.7	26,599	27,421	△ 3.0
下妻市	2,378	2,482	△ 4.2	19,920	20,414	△ 2.4
常総市	3,036	3,303	△ 8.1	32,170	32,339	△ 0.5
常陸太田市	1,996	2,196	△ 9.1	13,158	14,215	△ 7.4
高萩市	1,279	1,405	△ 9.0	11,652	11,202	4.0
北茨城市	1,771	1,944	△ 8.9	17,017	17,403	△ 2.2
笠間市	3,627	3,867	△ 6.2	26,864	28,463	△ 5.6
取手市	3,370	3,666	△ 8.1	29,712	33,096	△ 10.2
牛久市	2,407	2,540	△ 5.2	23,452	24,076	△ 2.6
つくば市	8,481	9,084	△ 6.6	113,530	116,214	△ 2.3
ひたちなか市	5,669	6,095	△ 7.0	64,749	70,187	△ 7.7
鹿嶋市	2,479	2,685	△ 7.7	30,505	31,398	△ 2.8
潮来市	1,320	1,393	△ 5.2	9,392	10,451	△ 10.1
守谷市	2,131	2,161	△ 1.4	20,653	20,408	1.2
常陸大宮市	1,999	2,157	△ 7.3	16,618	17,737	△ 6.3
筑西市	4,883	5,381	△ 9.3	44,845	46,942	△ 4.5
坂東市	2,789	2,917	△ 4.4	22,238	24,457	△ 9.1
稲敷市	1,813	2,048	△ 11.5	15,339	16,884	△ 9.2
かすみがうら市	1,548	1,631	△ 5.1	15,198	15,257	△ 0.4
桜川市	2,212	2,398	△ 7.8	14,995	16,772	△ 10.6
神栖市	4,422	4,643	△ 4.8	50,806	52,980	△ 4.1
行方市	1,676	1,743	△ 3.8	12,785	13,073	△ 2.2
鉾田市	1,783	1,906	△ 6.5	12,538	13,392	△ 6.4
つくばみらい市	1,419	1,564	△ 9.3	16,543	16,377	1.0
小美玉市	1,878	1,996	△ 5.9	21,016	22,589	△ 7.0
茨城町	1,282	1,355	△ 5.4	11,870	11,763	0.9
大洗町	1,069	1,166	△ 8.3	8,628	9,326	△ 7.5
城里町	731	786	△ 7.0	4,772	4,912	△ 2.9
東海村	1,222	1,310	△ 6.7	17,715	17,761	△ 0.3
大子町	1,073	1,185	△ 9.5	6,846	7,318	△ 6.4
美浦村	681	712	△ 4.4	7,063	7,815	△ 9.6
阿見町	1,586	1,574	0.8	18,096	18,981	△ 4.7
河内町	355	383	△ 7.3	2,712	3,119	△ 13.0
八千代町	1,033	1,124	△ 8.1	7,614	7,546	0.9
五霞町	468	477	△ 1.9	8,866	8,237	7.6
境町	1,425	1,545	△ 7.8	11,119	11,590	△ 4.1
利根町	450	509	△ 11.6	2,504	2,769	△ 9.6

※公務を除き、事業内容等不詳を含む。

資料：経済センサス

那珂市の近隣市町村

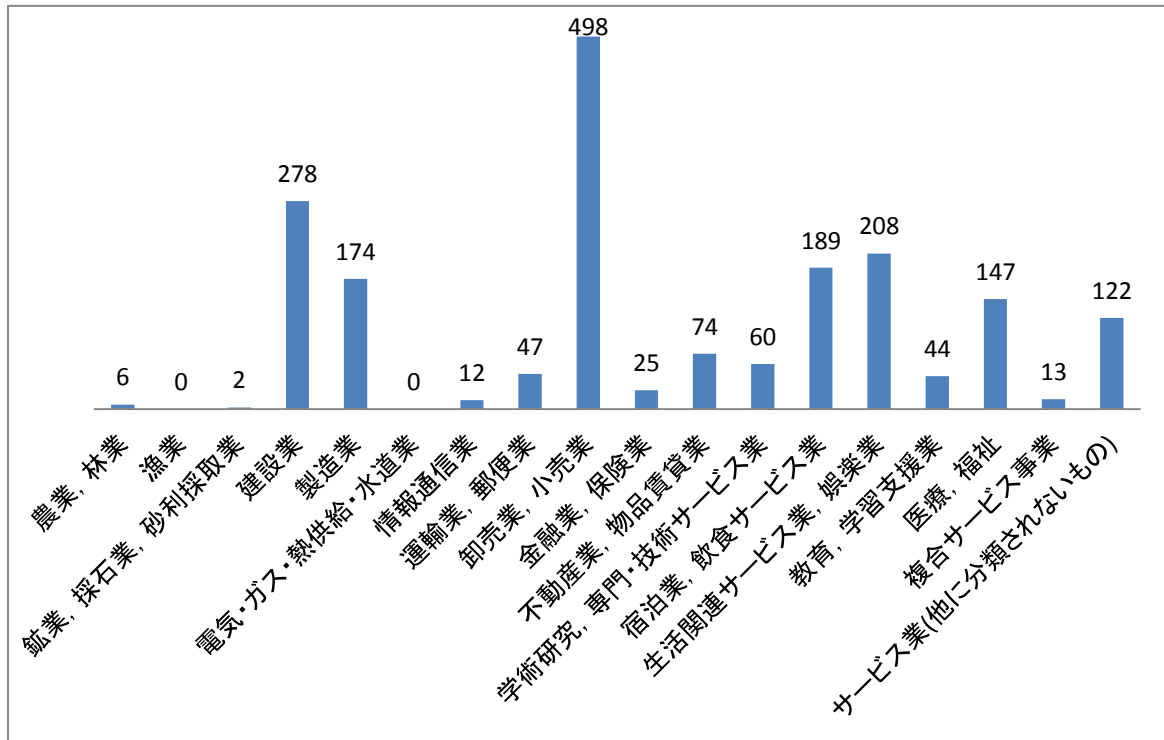
## IV-2 産業別事業所数

平成24年2月1日現在

	那珂市	茨城県	全国
合 計	1,953	122,816	5,767,623
農業、林業	6	794	26,370
漁業	0	39	3,481
鉱業、採石業、砂利採取業	2	79	2,286
建設業	278	16,092	525,457
製造業	174	11,419	493,380
電気・ガス・熱供給・水道業	0	89	3,935
情報通信業	12	846	67,204
運輸業、郵便業	47	3,435	135,468
卸売業、小売業	498	30,377	1,405,021
金融業、保険業	25	1,748	88,831
不動産業、物品賃貸業	74	6,069	379,719
学術研究、専門・技術サービス業	60	4,018	219,470
宿泊業、飲食サービス業	189	13,439	711,733
生活関連サービス業、娯楽業	208	11,693	480,617
教育、学習支援業	44	3,260	161,287
医療、福祉	147	6,485	358,997
複合サービス事業	13	710	33,357
サービス業(他に分類されないもの)	122	7,452	356,156
事業内容等不詳	54	4,772	314,854

※公務を除く。

資料：経済センサス



## V-1 観光入込客数の推移

	入込客数		
	平成26年中	平成25年中	増減率
那珂市	278,800	293,600	95.0%

	入込客数	平成25年中	増減率(対前年)
茨城県全体	45,382,200	42,573,500	-%
水戸市	3,426,000	3,426,800	100.0%
日立市	1,760,900	1,515,400	116.2%
土浦市	1,395,000	1,135,700	122.8%
古河市	1,449,500	1,497,800	96.8%
石岡市	1,331,400	1,086,000	122.6%
結城市	112,200	97,400	115.2%
龍ヶ崎市	314,500	318,500	98.7%
下妻市	1,033,500	1,189,000	86.9%
常総市	75,900	78,900	96.2%
常陸太田市	764,200	584,900	130.7%
高萩市	309,000	363,600	85.0%
北茨城市	933,300	888,500	105.0%
笠間市	3,521,300	3,547,500	99.3%
取手市	153,700	131,100	117.2%
牛久市	1,154,700	1,025,200	112.6%
つくば市	3,419,400	3,316,100	103.1%
ひたちなか市	3,369,300	2,889,900	116.6%
鹿嶋市	2,604,100	2,293,500	113.5%
潮来市	2,687,200	2,556,800	105.1%
守谷市	97,200	84,800	114.6%
常陸大宮市	507,300	502,300	101.0%
筑西市	369,400	313,800	117.7%
坂東市	750,800	817,000	91.9%
稲敷市	321,400	301,500	106.6%
かすみがうら市	258,500	293,100	88.2%
桜川市	339,600	367,100	92.5%
神栖市	308,500	250,500	123.2%
行方市	100,900	48,400	208.5%
鉾田市	361,900	370,700	97.6%
つくばみらい市	138,100	124,500	110.9%
小美玉市	1,367,200	1,139,300	120.0%
茨城町	644,200	644,100	100.0%
大洗町	4,323,900	4,286,900	100.9%
城里町	503,400	42,700	1,178.9%
東海村	285,000	246,600	115.6%
大子町	1,120,800	1,080,500	103.7%
阿見町	3,431,100	3,359,300	102.1%
八千代町	59,100	64,200	92.1%

■ 那珂市の隣接市町村

※ 美浦村、河内町、五霞町、堺町、利根町を除く



## V-2 ホームページアクセス数の推移

	アクセス数			
	平成26年度	平成25年度	平成24年度	平成23年度
那珂市	395,699	444,938	346,257	592,941

## 参考

市町村名	平成26年度	平成25年度	増減率
水戸市	766,945	755,526	1.5
日立市	547,943	696,458	△ 21.3
土浦市	484,323	489,949	△ 1.1
古河市	454,866	634,832	△ 28.3
石岡市	534,945	692,636	△ 22.8
結城市	283,075	281,593	0.5
龍ヶ崎市	329,133	1,330,000	△ 75.3
下妻市	148,863	188,092	△ 20.9
常総市	431,551	354,829	21.6
常陸太田市	245,294	299,936	△ 18.2
高萩市	220,300	220,703	△ 0.2
北茨城市	446,790	404,236	10.5
笠間市	1,710,153	1,233,877	38.6
取手市	1,371,601	1,053,407	30.2
牛久市	330,615	357,732	△ 7.6
つくば市	2,802,928	2,213,657	26.6
ひたちなか市	694,374	654,931	6.0
鹿嶋市	591,864	748,204	△ 20.9
潮来市	3,282,815	-	-
守谷市	471,639	401,210	17.6
常陸大宮市	231,341	219,363	5.5
筑西市	983,909	887,317	10.9
坂東市	288,796	328,836	△ 12.2
稲敷市	204,515	361,854	△ 43.5
かすみがうら市	264,000	-	-
桜川市	217,668	292,421	△ 25.6
神栖市	773,666	1,112,212	△ 30.4
行方市	368,862	411,516	△ 10.4
銚田市	242,805	196,989	23.3
つくばみらい市	368,145	345,266	6.6
小美玉市	388,608	338,695	14.7
茨城町	299,131	257,737	16.1
大洗町	236,678	362,485	△ 34.7
城里町	157,871	140,993	12.0
東海村	354,133	409,961	△ 13.6
大子町	146,118	201,950	△ 27.6
美浦村	106,861	130,500	△ 18.1
阿見町	252,905	283,352	△ 10.7
河内町	72,405	102,043	△ 29.0
八千代町	101,942	97,773	4.3
五霞町	316,553	103,183	206.8
境町	281,124	381,601	△ 26.3
利根町	2,815,153	195,846	1337.4

■ 那珂市の近隣市町村